



SECRETARÍA EJECUTIVA

IECM/SECG/152/2023

Ciudad de México, 31 de octubre de 2023

Diputada María Gabriela Salido Magos

Presidenta de la Mesa Directiva del Congreso de la Ciudad de México, Donceles esq. Allende S/N, Colonia Centro, Cuauhtémoc, C. P. 06010, Ciudad de México.
gabriela.salido@congresocdmx.gob.mx

Presente.

Me refiero al *Informe final sobre el seguimiento al desempeño de las Comisiones de Participación Comunitaria de la Ciudad de México* (Informe final), presentado ante el Consejo General del Instituto Electoral de la Ciudad de México (IECM) en la sesión del 31 de octubre de 2023.

El Informe final corresponde a la conclusión, con **corte al 31 de mayo de 2023**, de los trabajos realizados por las Comisiones de Participación Comunitaria (COPACO) 2020-2023, derivado de la revisión de las Convocatorias y Minutas de reuniones de Trabajo COPACO, Convocatorias y Actas de las Asambleas Ciudadanas y la capacitación a integrantes de las COPACO, en donde estos órganos de representación ciudadana intervinieron, de conformidad con lo establecido en la «Metodología para medir el Desempeño de las Comisiones de Participación Comunitaria» aprobada por la Comisión de Participación Ciudadana y Capacitación del IECM.

Al respecto, con fundamento en los artículos 50, fracción XXXVI, 77, fracción XV y 86, fracciones I, IX y XI del Código de Instituciones y Procedimientos Electorales de la Ciudad de México, se remite vía correo electrónico institucional archivo electrónico en formato PDF que contiene el referido informe final, para su conocimiento y efectos legales a que haya lugar.

Sin otro particular, aprovecho la ocasión para enviarle un saludo cordial.



Atte. Bernardo Núñez Yedra
Secretario Ejecutivo

C.c.p. **Mtra. Patricia Avendaño Duran.** Consejera Presidenta del Consejo General. Para su conocimiento.
Mtro. Mauricio Huesca Rodríguez. Consejero Electoral y Presidente de la Comisión de Participación Ciudadana y Capacitación. Para su conocimiento.
Consejeras y Consejeros Electorales Integrantes del Consejo General. Para su conocimiento.
Mtro. Marco Antonio Vanegas López. Director Ejecutivo de Participación Ciudadana y Capacitación. Para su conocimiento.
Archivo.

RFG/ARU/MAVL/JEDA/SSMU/ijbm

Somos Un Instituto de Calidad



En el Instituto Electoral de la Ciudad de México estamos comprometidos y comprometidos a **administrar elecciones locales integrales**, conducir mecanismos de **participación ciudadana incluyentes**, y **promover** en las y los habitantes de la Ciudad de México **la cultura democrática**, la participación y el ejercicio pleno de la ciudadanía, en apego a los principios rectores de la función electoral, cumpliendo con los requisitos legales y reglamentarios y **mejorando continuamente** la eficacia de **nuestro sistema de gestión de calidad electoral**.



Huizaches No. 25, Colonia Rancho Los Colorines, Tlalpan, C.P. 14386, Ciudad de México. Conmutador 5483-3800



INFORME FINAL SOBRE EL SEGUIMIENTO AL DESEMPEÑO
DE LAS COMISIONES DE PARTICIPACIÓN COMUNITARIA
DE LA CIUDAD DE MÉXICO



Octubre 2023

Contenido

1. PRESENTACIÓN	1
2. ANTECEDENTES	3
2.1. Informe previo.....	3
2.2. COPACO en funciones	3
3. ACTIVIDADES DE LAS COPACO	6
3.1. Niveles y puntaje asignado.....	6
3.2. Indicadores.....	7
3.3. Puntaje acumulado	21
3.4. Comportamiento por Demarcación Territorial	23
4. MOVIMIENTOS EN LA INTEGRACIÓN DE LAS COPACO	24
4.1. Bajas.....	24
5. CONSIDERACIONES FINALES	26

Anexo 1. Distintivo por COPACO

Apéndice 1. Estado de las COPACO electas para el periodo 2023-2026

1. PRESENTACIÓN

La Constitución Política de la Ciudad de México (Constitución), publicada el 5 de febrero de 2017 en el Diario Oficial de la Federación, prevé en su artículo 56, numeral 3 que el Instituto Electoral de la Ciudad de México (Instituto Electoral) se encarga de dividir las demarcaciones en unidades territoriales para efectos de participación y representación ciudadana, basándose en la identidad cultural, social, étnica, política, económica, geográfica y demográfica.

La Ley de Participación Ciudadana de la Ciudad de México (Ley de Participación) publicada el 12 de agosto del 2019 en la Gaceta Oficial de la Ciudad de México, en su artículo 7 denomina a los órganos de representación ciudadana, Comisiones de Participación Comunitaria (COPACO).

Adicionalmente, los artículos 53, numeral 5 de la Constitución y 83 de la Ley de Participación establecen que, en cada unidad territorial se elegirá democráticamente una COPACO, integrada por nueve personas, con un encargo de carácter honorífico (no remunerado) y con una duración de tres años.

Por otro lado, el artículo 50, fracción XXXVI del Código de Instituciones y Procedimientos Electorales de la Ciudad de México (Código), describe que es atribución del Consejo General del Instituto Electoral:

“Aprobar los informes anuales sobre la evaluación del desempeño de los Comités Ciudadanos y Consejos de los Pueblos y barrios originarios, y ordenar su remisión al Congreso de la Ciudad de México y a la Jefatura de Gobierno de la Ciudad de México, conforme a lo previsto en la normatividad de la materia”

Conjuntamente, el artículo 77, fracción XV del Código señala que es atribución de la Presidencia del Consejo:

“Remitir en el mes de octubre de cada año a los Órganos Legislativo y Ejecutivo de la Ciudad de México, previa aprobación del Consejo General, los informes relativos a la modificación y evaluación del desempeño de los Comités Ciudadanos y consejos de los pueblos”.

Para tales efectos, se destaca lo establecido en el Artículo Décimo Séptimo Transitorio de la Ley de Participación, que a letra dice:

“A partir de la fecha de entrada en vigor de esta ley, todas las referencias que en los ordenamientos jurídicos se hagan a los comités ciudadanos, deberán entenderse hechas a las comisiones de participación comunitaria”

En este contexto, se presenta el “Informe final sobre el seguimiento al desempeño de las Comisiones de Participación Comunitaria de la Ciudad de México”. El contenido del informe se distribuye en cinco apartados. El primero corresponde a la presentación, en el segundo se describe el antecedente inmediato del informe y el estado actual de las COPACO. En el tercero se reportan las actividades realizadas por las COPACO que reportaron a las Direcciones Distritales, las cuales se presentan de acuerdo con los indicadores de la Metodología para medir el desempeño de las Comisiones de Participación Comunitaria de la Ciudad de México (Metodología). El cuarto, describe los movimientos en la integración de las COPACO, sus causales, la distribución por sexo y el comportamiento por demarcación territorial. Finalmente, el quinto apartado contiene las consideraciones finales.

2. ANTECEDENTES

2.1. Informe previo

Considerando el contexto descrito en el apartado anterior, la Comisión Permanente de Participación Ciudadana y Capacitación (Comisión), en su Octava Sesión Ordinaria celebrada el 30 de agosto de 2022, aprobó el *Informe complementario sobre el Seguimiento al Desempeño de las Comisiones de Participación Comunitaria de la Ciudad de México* (segundo informe de las COPACO), mismo que fue presentado al Consejo General, en su Décima Sesión Ordinaria celebrada el 28 de octubre de 2022, para su remisión al Congreso y a la Jefatura de Gobierno, ambos de la Ciudad de México.

Así, mediante oficios IECM/SE/213/2022 de fecha 5 de octubre de 2022, la Secretaría Ejecutiva del Instituto Electoral de la Ciudad de México (Secretaría Ejecutiva), remitió el segundo Informe de las COPACO a las oficinas de los Órganos Ejecutivo y Legislativo.

De esta forma, el segundo informe de las COPACO presentó información, con corte al 31 de mayo de 2022, sobre las actividades que dichos órganos reportaron a la Dirección Distrital correspondiente.

Para esta nueva entrega, se presenta el acumulado de las actividades reportadas, desde la instalación de cada COPACO hasta el **31 de mayo de 2023**. Es decir que, se muestra el desempeño de las COPACO que estuvieron en funciones del 2020 al 2023.

2.2. COPACO en funciones

Al cierre del periodo de las COPACO, quedaron sin instalarse en 10 unidades territoriales, lo cual representa el 0.91% de las 1,754 unidades territoriales con órgano de representación ciudadana electo.

A continuación, se presenta la lista de las 10 unidades territoriales en las que no se instaló su COPACO:

Dirección Distrital ¹	Demarcación Territorial	Unidad Territorial	Clave
1	Gustavo A. Madero	Cooperativa Luis Enrique Rodríguez Orozco (U Hab)	05-030
6	Gustavo A. Madero	San Juan De Aragón 2a Sección (U Hab) II	05-244
30	Coyoacán	Paseos De Taxqueña II	03-134
30	Coyoacán	Petrolera Taxqueña	03-092
30	Coyoacán	San Francisco Culhuacán (Pblo)	03-101
18	Álvaro Obregón	Belén de las Flores Sección Relleno	10-030
18	Álvaro Obregón	Torres San Pedro (U Hab)	10-230
22	Iztapalapa	San Lorenzo Xicoténcatl (Pblo)	07-194
7	Tláhuac	Tezontitla-Zompantitla	11-049
16	Tlalpan	Ex Hacienda San Juan De Dios	12-042

Tabla 1

En la tabla anterior, se distingue que las 10 COPACO sin instalar se encuentran ubicadas en siete direcciones distritales, siendo la Dirección Distrital 30 la que tiene la recurrencia más alta, con un total de tres. Además, se observa que seis de las 16 demarcaciones territoriales, es decir 37.5%, cuentan con al menos una unidad territorial en la que su COPACO no realizó su proceso de instalación.

Por otro lado, el número de COPACO en funciones se afectó por la baja de personas integrantes, específicamente en las COPACO conformadas inicialmente por una persona. Al respecto, de las 1,744 COPACO instaladas, se disolvieron siete debido a la renuncia de la única persona que las conformaba, quedando activas para la valoración de sus actividades **1,737**.

En la tabla siguiente, se hace referencia a las siete unidades territoriales que no tuvieron COPACO al cierre del periodo de gestión debido a la renuncia de la única persona que fue electa:

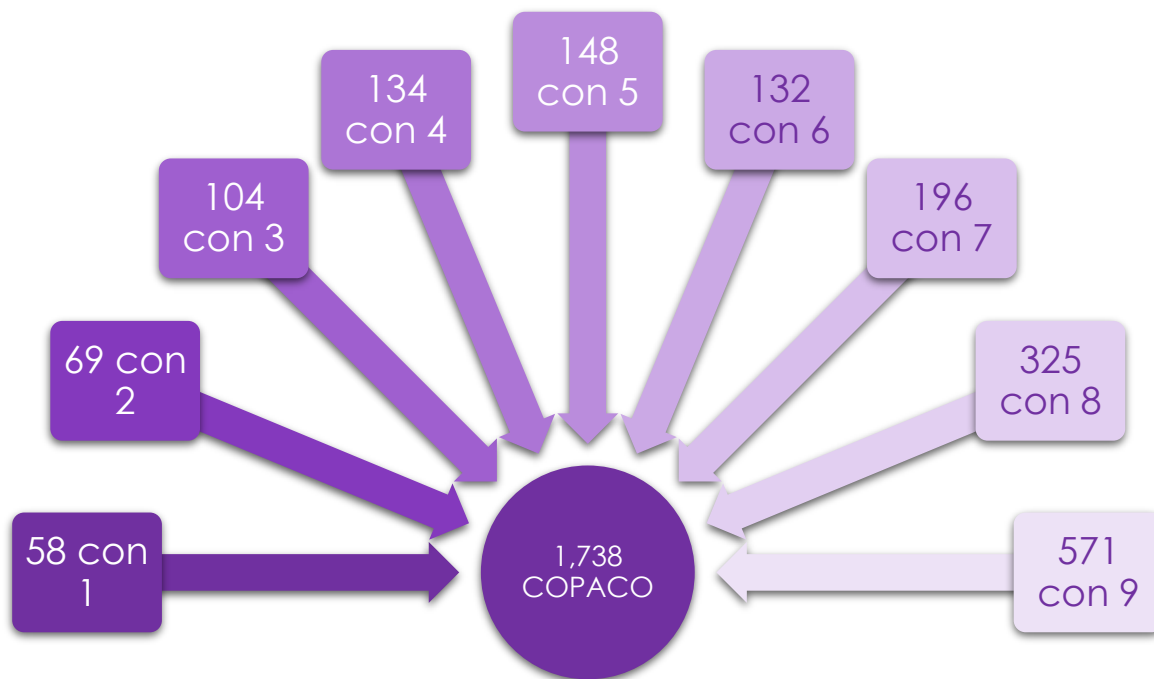
Dirección Distrital	Demarcación Territorial	Unidad Territorial	Clave
16	Tlalpan	COAPA-VILLA CUEMANCO	12-093
16	Tlalpan	TRES FUENTES (U HAB)	12-182
16	Tlalpan	LOMAS DE TEXCALTLACO	12-084

¹ Cabe mencionar que en el Informe se retoma la distritación correspondiente al Marco Geográfico de Participación Ciudadana 2019, aprobado por el Consejo General mediante acuerdo IECM-ACU-CG-076-19, debido a que éste fue utilizado para la elección de las COPACO evaluadas y corresponde al seguimiento realizado por las direcciones distritales. Disponible en <https://www.iecm.mx/www/taip/cg/acu/2019/IECM-ACU-CG-076-2019.pdf>

25	Xochimilco	SAN LORENZO	13-006
28	Iztapalapa	ALCANFORES (U HAB)	07-003
23	Álvaro Obregón	TARANGO (U HAB)	10-206
5	Azcapotzalco	TLATILCO (U HAB)	02-105

Tabla 2

Ante esta circunstancia, el universo de COPACO a valorar para este informe es de **1,737**, las cuales quedaron conformadas, con corte al 31 de mayo de 2023, con el número de personas integrantes como se muestra en el siguiente esquema:



Esquema 1

En el esquema anterior, se observa la distribución de las 1,737 COPACO que estuvieron activas con corte al 31 de mayo de 2023, en función al número de personas integrantes que han tramitado su toma de protesta. Se distingue que **32.87%** de las COPACO contaban con las nueve personas integrantes.

3. ACTIVIDADES DE LAS COPACO

3.1. Niveles y puntaje asignado

El seguimiento al desempeño que se presentará en el siguiente apartado considera las actividades reportadas por las **1,737** COPACO a sus respectivas direcciones distritales, desde su instalación y con corte al **31 de mayo de 2023**.

Para tal efecto, el nivel que se le atribuye a cada indicador responde a la complejidad que implica su ejecución por parte de las COPACO; para ello se definieron cuatro niveles: Bajo, Medio, Alto y Sobresaliente, de acuerdo con la Metodología.

Dichos niveles se ponderan de acuerdo con el puntaje descrito en la siguiente tabla:

Niveles y puntajes asignados a los indicadores

Nivel	Acciones	Puntaje
Sobresaliente	<i>Soluciones</i> {Facilitar, Resolver, Tramitar, Comprometer o Representar}	8
	<i>Asuntos</i> {Discutir, Dar seguimiento, Atender, Organizar o Moderar}	
Alto	<i>Conocimientos</i> {Adquirir, Aprender, Difundir, Compartir, Desarrollar o Perfeccionar}	4
Medio	<i>Planteamientos</i> {Revisar, Acordar o Designar}	2
Bajo	<i>Ordinarias</i> {Convocar, Reunir, Seleccionar, Documentar o Publicar}	1

Tabla 3

El nivel **Bajo** incluye aquellas acciones que derivan del funcionamiento básico u ordinario de una COPACO, como son convocar y asistir a reuniones de trabajo o asambleas ciudadanas, seleccionar a la persona representante del órgano, documentar y publicar sus trabajos en la

Plataforma Digital de Participación Ciudadana (Plataforma de Participación).

El nivel **Medio** considera acciones que derivan de la interacción entre las personas integrantes de la COPACO y del órgano con la comunidad que representan, además requieren de la ejecución de alguna de las actividades comprendidas en el nivel *Bajo* para llevarse a cabo. Dentro de este nivel se encuentran, por ejemplo, la elaboración de planes de trabajo los cuales se definen en reuniones y se aprueban en asamblea ciudadana, el informar a la asamblea ciudadana sobre sus actividades y cumplimiento de acuerdos, someter a votación diversos asuntos en la asamblea ciudadana o participar en los trabajos de las coordinaciones de trabajo durante las reuniones de trabajo.

El nivel **Alto** implica acciones que promueven la participación y fomentan la capacitación ciudadana, como deliberar en asambleas ciudadanas, atender y llegar a acuerdos con otras COPACO, asistir a cursos de capacitación impartidos por el IECM, realizar cursos de capacitación y elaborar materiales de capacitación. Las acciones de este nivel requieren de la ejecución de actividades de los niveles anteriores y están relacionadas con la discusión, seguimiento, atención y organización de asuntos comunitarios y la adquisición, difusión y desarrollo de conocimientos.

Finalmente, el nivel **Sobresaliente** es el más significativo, toda vez que implica facilitar, resolver, tramitar, comprometer o presentar soluciones a las problemáticas comunitarias y su ejecución requiere que se lleven a cabo acciones de los niveles previos.

3.2. Indicadores

En este apartado, se describen los 20 indicadores utilizados para medir el desempeño de las COPACO. En cada uno de ellos se incluye la actividad valorada, el nombre del indicador, la ponderación y el puntaje que se le otorga de acuerdo con la complejidad que implica su ejecución.

Indicador

1

Actividad valorada: Realizar la insaculación de sus representantes ante la Coordinadora

Indicador específico: Porcentaje de representantes insaculados

Nivel: Bajo

Puntaje: 1

De acuerdo con lo definido en el artículo 114 de la Ley de Participación:



“En la primera sesión de instalación de la Comisión de Participación Comunitaria correspondiente se seleccionará por insaculación a quien será representante ante la Coordinadora, durará en el cargo por el periodo de un año”

Atendiendo el procedimiento descrito en el artículo 22 del Reglamento para el funcionamiento interno de los órganos de representación previstos en la Ley de Participación Ciudadana de la Ciudad de México (Reglamento), esta actividad adquiere relevancia para la organización de los trabajos de la COPACO.

En este indicador, el total de COPACO que han realizado esta actividad es **1,733** que representan **99.77%** respecto al total de COPACO en funciones.

Indicador

2

Actividad valorada: Realizar la planificación de sus actividades

Indicador específico: Porcentaje de miembros de COPACO que participaron en la elaboración de un plan de trabajo aprobado por la Asamblea Ciudadana

Nivel: Nivel medio

Puntaje: 2

Este indicador se justifica en atención a lo dispuesto en artículo 26 del Reglamento, el cual indica que:



“Cuando se seleccione a la persona representante que conducirá los trabajos internos de la Comisión de Participación y las dos personas integrantes que le auxiliarán en el desarrollo de las actividades, elaborarán un proyecto del programa general de trabajo, el cual, previa consideración de la Comisión de Participación será sometido a la aprobación de la Asamblea Ciudadana en su primera sesión, mismo que se remitirá a la Dirección Distrital correspondiente dentro de los tres días hábiles siguientes para su publicación en la Plataforma de Participación”.

Sobre este indicador, lo reportaron **7** unidades territoriales, que representan el **0.4%** del total de las COPACO en funciones.

Indicador

3

Actividad valorada: Promover la rendición de cuentas

Indicador específico:

Promedio de Actas en las que se informe a la Asamblea Ciudadana sobre sus actividades y el cumplimiento de acuerdos

Nivel:

Nivel medio

Puntaje:

2



La construcción de este indicador se basó en lo dispuesto en el artículo 84, fracción XV de la Ley de Participación en el que se indica que es atribución de la COPACO *“Informar a la Asamblea Ciudadana sobre sus actividades y el cumplimiento de sus acuerdos”*, y del artículo 91, fracción VI de la misma norma, el cual describe que es obligación de las personas integrantes

de la COPACO “*Informar de su actuación a las personas habitantes de la unidad territorial*”.

En este caso, el total de COPACO que realizaron esta actividad es de **169**, que representa **9.73%** respecto al total de COPACO en funciones.

Indicador

4

Actividad valorada: Promover la participación ciudadana

Indicador específico: Promedio de debates o deliberaciones en Asambleas Ciudadanas

Nivel: Nivel alto

Puntaje: 4



Con este indicador, se mide el cumplimiento a la obligación de la COPACO descrita en el artículo 91, fracción I de la Ley de Participación, “*Promover la participación ciudadana*”. Aterrizando que la promoción de la participación ciudadana se observa directamente en las Asambleas Ciudadanas mediante la deliberación de los asuntos a tratar en dicha asamblea.

El comportamiento de este indicador describe que el total de COPACO que realizaron esta actividad fue de **1,731**, que representan **99.65%** respecto al total de COPACO en funciones.

Indicador

5

Actividad valorada: Consultar a las personas habitantes de la unidad territorial

Indicador específico: Porcentaje de asuntos sometidos a votación al año

Nivel: Nivel medio

Puntaje: 2



El indicador 5 mide el cumplimiento a la obligación de la COPACO descrita en el artículo 91, fracción II de la Ley de Participación, “Consultar a las personas habitantes de la unidad territorial”; acotando tal cumplimiento en las evidencias, mediante Actas de Asamblea Ciudadana, que refieren someter a votación asuntos de la asamblea. Para el estudio, se realizó la revisión documental de las Asambleas Ciudadanas de temas diversos, de diagnóstico y deliberación, de casos especiales, de información y selección y de evaluación y rendición de cuentas.

Este indicador se manifiesta en las actividades de **280** COPACO que representan **16.12%** respecto al total de COPACO en funciones.

Indicador

6

Actividad valorada: Consultar a las personas habitantes de la unidad territorial

Indicador específico: Porcentaje de necesidades de la unidad territorial atendidas por las autoridades

Nivel: Nivel sobresaliente

Puntaje: 8



Al igual que el anterior, este indicador recupera el cálculo del cumplimiento de la obligación de la COPACO descrita en el artículo 91, fracción II de la Ley de Participación “Consultar a las personas habitantes de la unidad territorial”; no obstante, éste se comprueba con las evidencias documentales que den cuenta de problemáticas atendidas por autoridades.

Las actividades de este indicador las reportaron **15** COPACO que representan **0.86%** respecto al total de COPACO en funciones.

Indicador

7

Actividad valorada: Consultar a las personas habitantes de la unidad territorial

Indicador específico: Porcentaje de incidencias reportadas en la Plataforma, que fueron atendidas (con alguna oficina de gobierno)

Nivel: Nivel sobresaliente

Puntaje: 8



Este indicador también recupera el cálculo del cumplimiento de la obligación de la COPACO descrita en el artículo 91, fracción II de la Ley de Participación “*Consultar a las personas habitantes de la unidad territorial*”; pero ahora lo comprueba con las evidencias documentales que den cuenta de problemáticas atendidas por autoridades usando la Plataforma como vía de atención.

En este caso, el comportamiento del indicador describe que la actividad no fue reportada por alguna COPACO.

Indicador

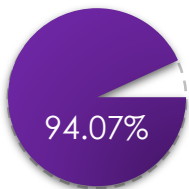
8

Actividad valorada: Cumplir las disposiciones, acuerdos y asistir a las sesiones del pleno de la Comisión de Participación Comunitaria a la que pertenezcan

Indicador específico: Porcentaje de acuerdos atendidos en las sesiones del pleno

Nivel: Nivel sobresaliente

Puntaje: 8



Este indicador también está vinculado al artículo 91 de la Ley de Participación, en este caso a la fracción III que define como obligación de las personas integrantes de la COPACO la de “*Cumplir las disposiciones, acuerdos y asistir a las sesiones de pleno de la Comisión de Participación Comunitaria a la que pertenezcan*”.

Al respecto, se detectó en las minutas de trabajo de **1,634** COPACO la mención referente a la atención de acuerdos generados en el pleno. Lo que significa que **94.07%** de las COPACO en funciones reportaron actividades para dar cumplimiento a la obligación referida.

Indicador

9

Actividad valorada:

Cumplir las disposiciones, acuerdos y asistir a las sesiones del pleno de la Comisión de Participación Comunitaria a la que pertenezcan

Indicador específico:

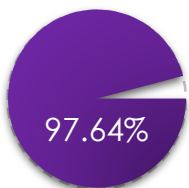
Porcentaje de sesiones del pleno a las que asistió la mayoría de las personas integrantes

Nivel:

Nivel bajo

Puntaje:

1



Indicador que también se vincula al cumplimiento de lo descrito en el artículo 91, fracción III de la Ley de Participación “*Cumplir las disposiciones, acuerdos y asistir a las sesiones de pleno de la Comisión de Participación Comunitaria a la que pertenezcan*”; pero orientado a la presencia de la mayoría de las personas integrantes en las reuniones de trabajo.

Al respecto, se detectó en las minutas de trabajo de **1,696** COPACOS la asistencia de la mayoría de las personas integrantes, dato que representa **97.64%** de las COPACO en funciones.

Indicador

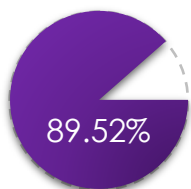
10

Actividad valorada: Asistir a las sesiones de la Asamblea Ciudadana, acatar y ejecutar sus decisiones

Indicador específico: Porcentaje de sesiones de las Asambleas a las que asistió la mayoría de las personas integrantes

Nivel: Nivel bajo

Puntaje: 1



Este indicador atiende el cumplimiento a la definición del artículo 91, fracción IV de la Ley de Participación, el cual indica que es obligación de las personas integrantes de la COPACO "*Asistir a las sesiones de la Asamblea Ciudadana, acatar y ejecutar sus decisiones*".

Al respecto, se detectó en las actas de **1,555** COPACOS la asistencia de la mayoría de las personas integrantes, dato que representa **89.52%** de las COPACO en funciones.

Indicador

11

Actividad valorada: Asistir a las sesiones de la Asamblea Ciudadana, acatar y ejecutar sus decisiones

Indicador específico: Porcentaje de acuerdos atendidos en la Asamblea Ciudadana

Nivel: Nivel alto

Puntaje: 4



Este indicador también atiende lo dispuesto en el artículo 91, fracción IV de la Ley de Participación “*Asistir a las sesiones de la Asamblea Ciudadana, acatar y ejecutar sus decisiones*”; en particular, observa el cumplimiento de los acuerdos de las Asambleas Ciudadanas.

Al respecto, el total de las COPACO que realizaron actividades para alimentar este indicador fue de **1,731** que representa **99.65%** del total de órganos en funciones.

Indicador

12

Actividad valorada: Participar en los trabajos de las coordinaciones o áreas de trabajo a las que pertenezcan

Indicador específico: Promedio de actividades en las coordinaciones de trabajo

Nivel: Nivel medio

Puntaje: 2



El indicador de este segmento describe las actividades de las coordinaciones de trabajo reportadas por las COPACO, para dar cumplimiento a lo descrito en el artículo 91, fracción V de la Ley de Participación, que establece que dentro de las obligaciones de las personas integrantes de las COPACO está la de “*Participar en los trabajos de las coordinaciones o áreas de trabajo a las que pertenezcan*”

Al respecto, el comportamiento de este indicador exhibe que reportaron actividades **115** COPACO, lo que representa una cobertura de **6.62%**.

Indicador

13

Actividad valorada: Fomentar la capacitación en materia de participación ciudadana y comunitaria

Indicador específico: Porcentaje de asistencia de habitantes a cursos de capacitación

Nivel: Nivel alto

Puntaje: 4



Este indicador ofrece información para observar las actividades que dan cumplimiento a lo indicado en el artículo 91 de la Ley de Participación, en particular a lo descrito en su fracción VII, la cual indica que es obligación de las personas integrantes de las COPACO “Fomentar la capacitación en materia de participación ciudadana y comunitaria”.

En este sentido, la actuación del indicador describe que se han capacitado habitantes de las unidades territoriales representadas por **308** COPACO, lo cual representa **17.73%** de las COPACO en funciones.

Indicador

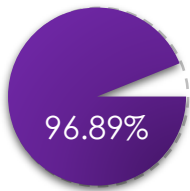
14

Actividad valorada: Fomentar la capacitación en materia de participación ciudadana y comunitaria

Indicador específico: Promedio de cursos atendidos por la COPACO

Nivel: Nivel alto

Puntaje: 4



Indicador igualmente vinculado al artículo 91, fracción VII de la Ley de Participación “*Fomentar la capacitación en materia de participación ciudadana y comunitaria*”; pero ahora para indagar sobre los cursos que han tomado las personas integrantes de las COPACO.

Así, el resultado de este indicador describe que se capacitaron personas integrantes de **1,683** COPACO, lo cual indica una cobertura de **96.89%** del total en funciones.

Indicador

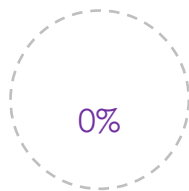
15

Actividad valorada: **Fomentar la capacitación en materia de participación ciudadana y comunitaria**

Indicador específico: **Promedio de cursos impartidos por la COPACO**

Nivel: **Nivel alto**

Puntaje: **4**



Al igual que los dos indicadores anteriores, éste observa el cumplimiento a la obligación definida en el artículo 91, fracción VII de la Ley de Participación “*Fomentar la capacitación en materia de participación ciudadana y comunitaria*”; concentrándose en los reportes sobre cursos que la propia COPACO hubiera impartido a las personas habitantes de su unidad territorial.

En este caso, el comportamiento del indicador describe que la actividad no se reportó en alguna COPACO.

Indicador

Actividad valorada: **Fomentar la capacitación en materia de participación ciudadana y comunitaria**

16

Indicador específico: Promedio de materiales de capacitación creados por la COPACO

Nivel: Nivel alto

Puntaje: 4



Cuarto y último indicador, que describe el cumplimiento a lo establecido en el artículo 91, fracción VII de la Ley de Participación “*Fomentar la capacitación en materia de participación ciudadana y comunitaria*”; pero ahora observando si alguna COPACO reportó la elaboración de materiales de capacitación en materia de participación ciudadana y comunitaria.

En este caso, el comportamiento del indicador describe que la actividad no fue reportada por alguna COPACO.

Indicador

17

Actividad valorada: Registrar sus actividades, documentos, encuentros, propuestas y votaciones por medio de la Plataforma del Instituto para dotar de visibilidad y transparencia los procesos del órgano
Indicador específico: Porcentaje de Convocatorias de Asambleas Ciudadanas publicadas en tiempo y forma

Nivel: Nivel bajo

Puntaje: 1



Indicador definido para medir el cumplimiento a lo descrito en el artículo 91, fracción VIII de la Ley de Participación “*Registrar sus actividades, documentos, encuentros, propuestas y votaciones por medio de la Plataforma del Instituto para dotar de visibilidad y transparencia los procesos del órgano*”, en particular a lo relativo a la entrega de copia simple de las Convocatorias

a Asamblea Ciudadana, a la Dirección Distrital correspondiente.

Al respecto, las Direcciones Distritales han recibido al menos una Convocatoria a Asamblea Ciudadana de cada COPACO en funciones.

Indicador

18

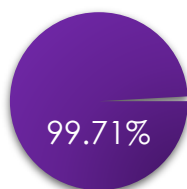
Actividad valorada: Registrar sus actividades, documentos, encuentros, propuestas y votaciones por medio de la Plataforma del Instituto para dotar de visibilidad y transparencia los procesos del órgano

Indicador específico: Porcentaje de Convocatorias de reuniones COPACO publicadas en tiempo y forma

Nivel: Nivel bajo

Puntaje: 1

Al igual que el anterior, este indicador apoya la valoración del cumplimiento a lo descrito en el artículo 91, fracción VIII de la Ley de Participación “*Registrar sus actividades, documentos, encuentros, propuestas y votaciones por medio de la Plataforma del Instituto para dotar de visibilidad y transparencia los procesos del órgano*”, en particular sobre la entrega de copia simple de las Convocatorias de sus reuniones de trabajo, a la Dirección Distrital correspondiente.



Al respecto, las Direcciones Distritales han recibido al menos una Convocatoria sobre reuniones de trabajo de cada COPACO; sin embargo, las COPACO que han entregado en tiempo y forma dichas convocatorias son **1,732** que representan **99.71%** del total en funciones.

Indicador

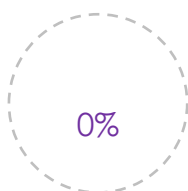
19

Actividad valorada: Establecer acuerdos con otras COPACO para tratar temas de su demarcación (intercambiar experiencias y elaborar propuestas de trabajo)

Indicador específico: Promedio de acuerdos tomados en conjunto con otras COPACO

Nivel: Nivel alto

Puntaje: 4



Indicador construido para observar las actividades vinculadas a lo establecido en el artículo 84, fracción XVII de la Ley de Participación, mismo que define que es atribución de las COPACO:

“Establecer acuerdos con otras Comisiones de Participación Comunitaria para tratar temas de su demarcación, a efecto de intercambiar experiencias y elaborar propuestas de trabajo”.

En este caso, el comportamiento del indicador describe que la actividad no fue reportada por alguna COPACO.

Indicador

20

Actividad valorada: Acercar autoridades a las personas habitantes de las unidades territoriales
Indicador específico: Cantidad de gestiones con autoridades para resolver necesidades de la comunidad

Nivel: Nivel sobresaliente

Puntaje: 8



Indicador diseñado para observar actividades de las COPACO sobre el cumplimiento a lo señalado en el artículo 84, fracción XVI de la Ley de Participación, mismo que define que es atribución de las COPACO “*Recibir información por parte de las autoridades de la administración pública de la Ciudad, en términos de las leyes aplicables*”.

Para este indicador, únicamente **21** COPACO reportaron a las Direcciones Distritales trabajos en los que realizan gestiones con autoridades del Gobierno de la Ciudad de México, que representan **1.21%** del total de órganos en funciones.

3.3. Puntaje acumulado





En este apartado, se describe el comportamiento acumulado de los indicadores, de acuerdo con el puntaje definido para cada uno y agrupando la información en concordancia con los distintivos.

En este contexto, la siguiente tabla indica el distintivo perfilado a partir del puntaje acumulado de los indicadores atendidos por cada COPACO:

Distintivo	Rango
Platino	De 43 a 73 puntos acumulados de los indicadores
Oro	De 14 a 42 puntos acumulados de los indicadores
Plata	De 6 a 13 puntos acumulados de los indicadores
Bronce	De 1 a 5 puntos acumulados de los indicadores

Tabla 4

Al respecto, el siguiente esquema muestra la distribución del total de COPACO en funciones, de acuerdo con el distintivo obtenido:

Distintivo	Número de COPACO en funciones con el distintivo	Porcentaje respecto al total de COPACO en funciones
 Platino	2	0.12%
 Oro	1,728	99.48%
 Plata	7	0.4%
 Bronce	0	0%

Esquema 2

El esquema anterior, describe el comportamiento del desempeño de las COPACO durante el periodo valorado, resaltando que **99.48%**, es decir **1,728** COPACO, se ubica con un distintivo de medalla de oro. Cabe señalar que, únicamente **2** COPACO, lograron el distintivo platino, lo cual representa **0.12%** del total de órganos en funciones.

3.4. Comportamiento por Demarcación Territorial

Para distinguir la actuación de las COPACO por demarcación territorial, en la siguiente tabla se integra el conteo de órganos de representación de acuerdo con el distintivo obtenido durante el seguimiento brindado por las Direcciones Distritales.


Demarcación territorial	COPACO en funciones		%		%		%		%
		Platino		Oro		Plata		Bronce	
Álvaro Obregón	247	0	0.00%	247	100.00%	0	0.00%	0	0.00%
Azcapotzalco	110	1	0.91%	109	99.09%	0	0.00%	0	0.00%
Benito Juárez	64	0	0.00%	64	100.00%	0	0.00%	0	0.00%
Coyoacán	148	0	0.00%	148	100.00%	0	0.00%	0	0.00%
Cuajimalpa de Morelos	39	0	0.00%	39	100.00%	0	0.00%	0	0.00%
Cuauhtémoc	64	0	0.00%	60	93.75%	4	6.25%	0	0.00%
Gustavo A. Madero	230	1	0.43%	227	98.70%	2	0.87%	0	0.00%
Iztacalco	55	0	0.00%	54	98.18%	1	1.82%	0	0.00%
Iztapalapa	290	0	0.00%	290	100.00%	0	0.00%	0	0.00%
La Magdalena Contreras	48	0	0.00%	48	100.00%	0	0.00%	0	0.00%
Miguel Hidalgo	89	0	0.00%	89	100.00%	0	0.00%	0	0.00%
Milpa Alta	1	0	0.00%	1	100.00%	0	0.00%	0	0.00%
Tláhuac	51	0	0.00%	51	100.00%	0	0.00%	0	0.00%
Tlalpan	157	0	0.00%	157	100.00%	0	0.00%	0	0.00%
Venustiano Carranza	80	0	0.00%	80	100.00%	0	0.00%	0	0.00%
Xochimilco	64	0	0.00%	64	100.00%	0	0.00%	0	0.00%
	1737	2	0.12%	1728	99.48%	7	0.4%	0	0.00%

Tabla 5

En la Tabla 5 se observa que, en 12 demarcaciones territoriales, **100%** de las COPACO instaladas y en funciones obtuvieron distintivo **Oro**.

Por otro lado, en las demarcaciones territoriales Azcapotzalco y Gustavo A. Madero se presentan las COAPCO con distintivo **Platino**, el cual corresponde a las unidades territoriales **XOCHINAHUAC (U HAB)** y **SANTA ISABEL TOLA (PBLO)**, que pertenecen al ámbito geográfico de las direcciones distritales 3 y 4 respectivamente.

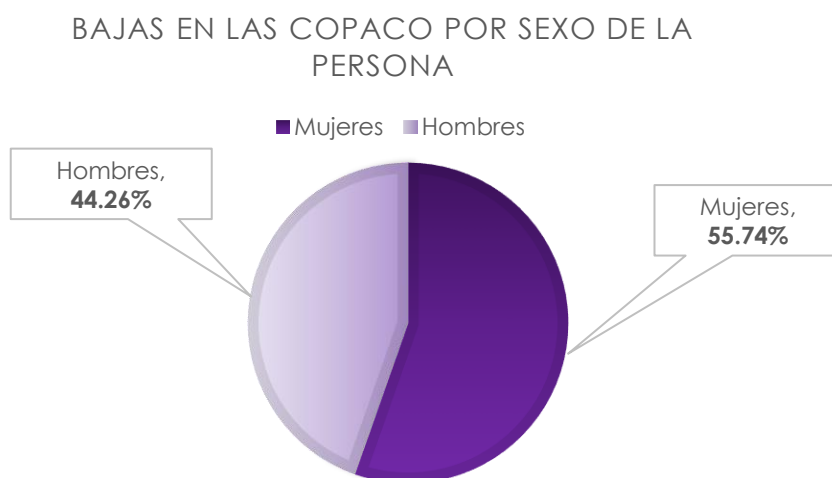
Finalmente, en proporción, la demarcación territorial Cuauhtémoc es la que tiene el mayor porcentaje de COPACO con distintivo **Plata** con **6.25%** del total en funciones.

4. MOVIMIENTOS EN LA INTEGRACIÓN DE LAS COPACO

4.1. Bajas

Este apartado, contiene la información de las bajas en las COPACO, sus causales y la distribución por sexo y el comportamiento por demarcación territorial. Con corte al 31 de mayo de 2023 se tramitaron en las Direcciones Distritales **680** bajas en las COPACO.

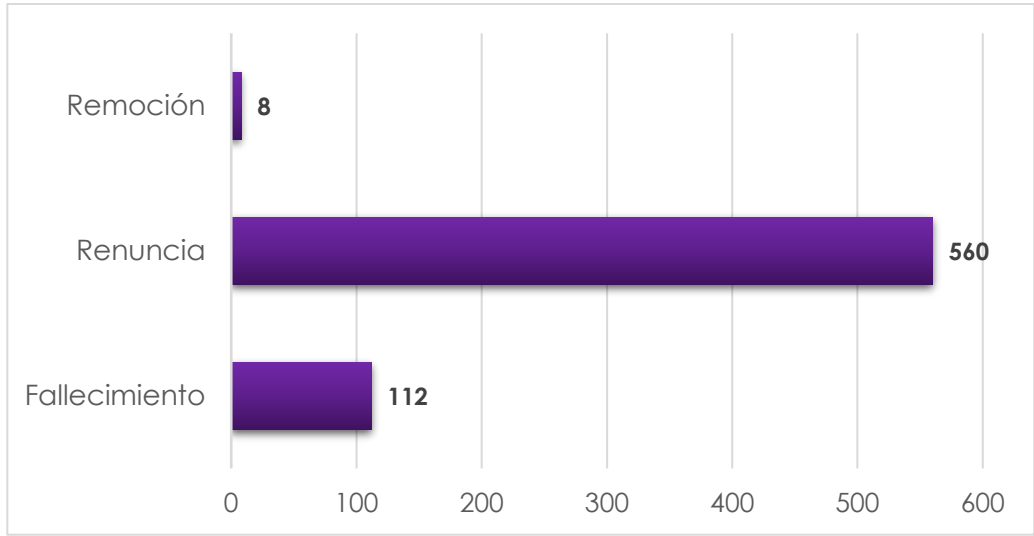
La gráfica siguiente muestra el total de bajas y sus proporciones de acuerdo con el sexo de la persona que causó baja en la COPACO.



Gráfica 1

En la gráfica anterior se distingue que, de las 680 bajas, **379** (55.74%) son de mujeres y **301** (44.26%) de hombres.

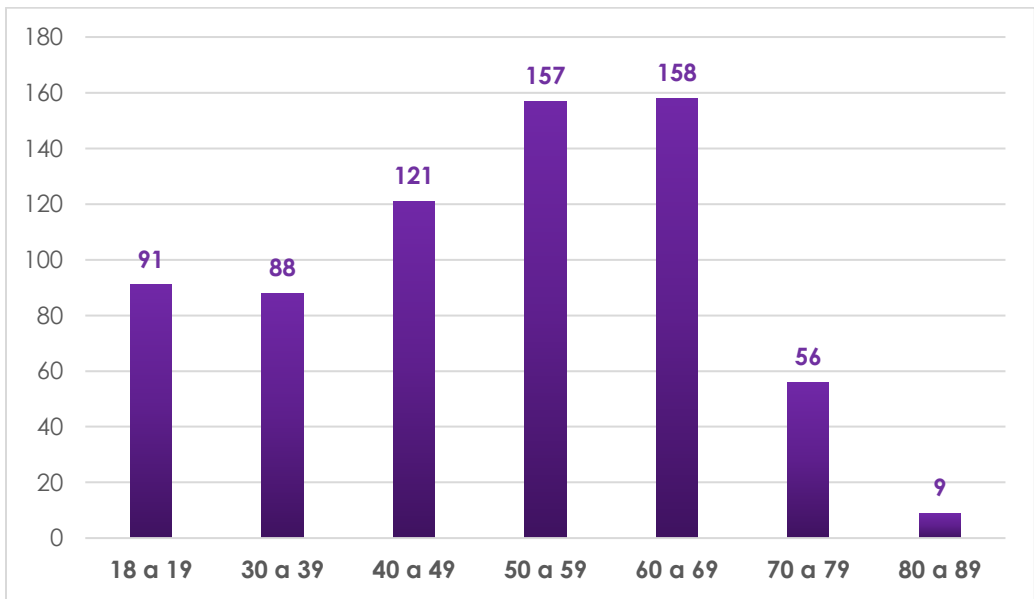
Por otro lado, las 680 bajas se concretaron por tres causas: fallecimiento, remoción y renuncia. Su distribución se observa en la siguiente gráfica.



Gráfica 2

En la gráfica 2 se observa que, de las tres causas, **renuncia** es la más frecuente con **82.35%** de los casos, le sigue **fallecimiento** con **16.47%** y **remoción** con **1.18%**.

Finalmente, en la siguiente gráfica se describe el comportamiento de las bajas de acuerdo con la edad de las personas que han causado baja en la COPACO.



Gráfica 3

La gráfica 3 indica que, el grueso de la población que causó baja en las COPACO está en los rangos de **60 a 69** años con **23.24%** y entre los **50 y 59** años con **23.09%**.

5. CONSIDERACIONES FINALES

Este informe proporciona un análisis acumulado de las actividades reportadas por las COPACO desde su instalación hasta el 31 de mayo de 2023. Estimando que de las 1,754 unidades territoriales en las que se eligió una COPACO, 10 no instalaron este órgano y en siete se disolvieron, dando un universo de 1,737 COPACO consideradas en la evaluación del desempeño que se presenta en el informe.

Para medir el desempeño de las COPACO se emplearon 20 indicadores, cada uno asociado con diferentes actividades y con puntajes asignados según la complejidad de la ejecución.

Los resultados obtenidos muestran que un porcentaje significativo de las COPACO ha participado activamente en sus funciones, por ejemplo, con un 99.77% realizando la insaculación de representantes ante la Coordinadora y un 99.65% promoviendo la participación ciudadana, mediante la deliberación de diversos temas en las asambleas ciudadanas. Lo que refleja una participación y compromiso activo por parte de la mayoría de las COPACO, con un alto nivel de cumplimiento en varias actividades clave. Esto sugiere que hay una comprensión y valoración de sus roles y responsabilidades e incluso, se puede inferir que existe una participación más inclusiva y colaborativa de las personas que integran la COPACO, lo cual es crucial para fomentar un ambiente de trabajo positivo y productivo.

Sin embargo, también existen indicadores con bajos niveles de cumplimiento, lo que sugiere áreas de mejora tanto en los trabajos de las COPACO como en el acompañamiento y asesoría que el Instituto Electoral les brinda. Por ejemplo, solo el 0.86% y 0.4% de las COPACO reportaron que las autoridades atendieron las necesidades de la unidad territorial y participaron en la elaboración de planes de trabajo, respectivamente.

El informe muestra que la gran mayoría de las COPACO (99.48%) recibió un distintivo Oro, lo que indica un desempeño alto. No obstante, se debe prestar atención a los indicadores de forma individual para identificar y abordar las áreas específicas de mejora.

El seguimiento institucional continuo es vital para evaluar la efectividad de las actividades de las COPACO y para identificar oportunamente áreas de mejora. El proceso de evaluación debe ser constructivo, proporcionando información valiosa que las COPACO puedan usar para mejorar su desempeño de manera continua.

En este sentido, el Instituto Electoral debe continuar promoviendo una cultura de compromiso y participación activa entre todas las personas que integran las COPACO, desarrollar e implementar planes de acción específicos dirigidos a áreas identificadas para mejora, los cuales deben ser revisados y ajustados regularmente para responder a los resultados del seguimiento y a la evaluación continua.



DISTINTIVO PLATINO

Dirección Distrital	Demarcación territorial	Unidad territorial	Clave
4	Gustavo A. Madero	SANTA ISABEL TOLA (PBLO)	05-170
3	Azcapotzalco	XOCHINAHUAC (U HAB)	02-110



DISTINTIVO ORO

Dirección Distrital	Demarcación territorial	Unidad territorial	Clave
9	Cuauhtémoc	EX HIPODROMO DE PERALVILLO	15-012
16	Tlalpan	FUENTES BROTTANTES MIGUEL HIDALGO (U HAB)	12-047
13	Miguel Hidalgo	LOMAS DE CHAPULTEPEC I	16-042
17	Benito Juárez	POSTAL	14-039
17	Benito Juárez	NARVARTE VI	14-065
23	Álvaro Obregón	TIZAPAN_TIZAPAN SAN ANGEL	10-217
32	Coyoacán	IMAN	03-054
1	Gustavo A. Madero	EL CARMEN	05-049
3	Azcapotzalco	SANTIAGO AHUIZOTLA (PBLO)	02-097
12	Cuauhtémoc	SAN RAFAEL II	15-074
18	Álvaro Obregón	GALEANA	10-075
25	Xochimilco	BARRIO 18	13-003
25	Xochimilco	BOSQUE RESIDENCIAL DEL SUR (FRACC)	13-005
25	Xochimilco	NATIVITAS LA JOYA (AMPL)	13-030
26	Benito Juárez	PORTALES IV	14-069
30	Coyoacán	JARDINES DE COYOACAN (FRACC)	03-061
30	Coyoacán	LOS GIRASOLES I	03-073
30	Coyoacán	LOS GIRASOLES III	03-075
3	Azcapotzalco	FERRERIA (U HAB)	02-029
3	Azcapotzalco	TEZOZOMOC	02-102
5	Azcapotzalco	NUEVA SANTA MARIA	02-052

Informe final sobre el seguimiento al desempeño de las Comisiones de Participación Comunitaria de la Ciudad de México
 Anexo 1
 Distintivo por COPACO

Dirección Distrital	Demarcación territorial	Unidad territorial	Clave
6	Gustavo A. Madero	DM NACIONAL	05-040
6	Gustavo A. Madero	SAN JUAN DE ARAGON 3A SECCION (U HAB) I	05-159
8	Tláhuac	EL TRIANGULO	11-007
17	Benito Juárez	DEL VALLE I	14-053
17	Benito Juárez	JOSEFA ORTIZ DE DOMINGUEZ	14-020
18	Álvaro Obregón	BELEN DE LAS FLORES (U HAB)	10-231
18	Álvaro Obregón	MARIA G DE GARCIA RUIZ	10-149
19	Xochimilco	HUICHAPAN	13-014
20	Cuajimalpa de Morelos	EL MOLINO	04-017
20	Cuajimalpa de Morelos	LOMAS DE VISTA HERMOSA	04-032
22	Iztapalapa	PARAISO (AMPL)	07-153
24	Iztapalapa	EL SIFON	07-062
26	Benito Juárez	XOCO	14-049
28	Iztapalapa	PARAJE SAN JUAN	07-154
31	Iztapalapa	LA ESPERANZA	07-107
32	Coyoacán	SANTA URSULA COYOACAN	03-110
2	Gustavo A. Madero	TORRES LINDAVISTA (FRACC)	05-188
5	Azcapotzalco	SANTA MARIA MALINALCO (PBLO)	02-096
1	Gustavo A. Madero	CUAUTEPEC EL ALTO (PBLO)	05-034
1	Gustavo A. Madero	GRACIANO SANCHEZ	05-069
1	Gustavo A. Madero	ZONA ESCOLAR I	05-251
2	Gustavo A. Madero	ARAGON LA VILLA (ARAGON)	05-006
2	Gustavo A. Madero	INDUSTRIAL I	05-223
2	Gustavo A. Madero	SANTIAGO ATEPETLAC	05-172
3	Azcapotzalco	CENTRO DE AZCAPOTZALCO	02-007
3	Azcapotzalco	PETROLERA	02-059
5	Azcapotzalco	NEXTENGO (BARR)	02-049
5	Azcapotzalco	SAN FRANCISCO XOCOTITLA	02-078
5	Miguel Hidalgo	PLUTARCO ELIAS CALLES	16-064
5	Miguel Hidalgo	POPOTLA I	16-092
5	Miguel Hidalgo	POPOTLA II	16-093
5	Miguel Hidalgo	TACUBA	16-077
9	Cuauhtémoc	BUENAVISTA II	15-036
9	Cuauhtémoc	NONOALCO-TLATELOLCO (U HAB) I	15-059
9	Cuauhtémoc	NONOALCO-TLATELOLCO (U HAB) III	15-061
10	Venustiano Carranza	24 DE ABRIL	17-068
10	Venustiano Carranza	AARON SAENZ	17-001
10	Venustiano Carranza	CENTRO II	17-073
10	Venustiano Carranza	KENNEDY (U HAB)	17-034
12	Cuauhtémoc	OBRAERA III	15-064
13	Miguel Hidalgo	MOLINO DEL REY	16-053
13	Miguel Hidalgo	REFORMA SOCIAL	16-070
14	Tlalpan	CHICHICASPATL	12-019
16	Tlalpan	VALLE VERDE	12-185
16	Tlalpan	VERGEL DE COYOACÁN-VERGEL DEL SUR	12-188
17	Benito Juárez	EXTREMADURA INSURGENTES	14-014
17	Benito Juárez	MIXCOAC	14-026
17	Benito Juárez	OCHO DE AGOSTO	14-034

Informe final sobre el seguimiento al desempeño de las Comisiones de Participación Comunitaria de la Ciudad de México
 Anexo 1
 Distintivo por COPACO

Dirección Distrital	Demarcación territorial	Unidad territorial	Clave
18	Álvaro Obregón	BONANZA	10-032
18	Álvaro Obregón	PILOTO (ADOLFO LOPEZ MATEOS) (AMPL)	10-172
19	Tlalpan	HEROES DE 1910	12-055
19	Tlalpan	LOS PASTORES	12-088
19	Xochimilco	JARDINES DEL SUR	13-015
22	Iztapalapa	SAN SEBASTIAN TECOLOXTITLAN (PBLO)	07-203
22	Iztapalapa	SANTA MARTHA ACATITLA	07-215
23	Álvaro Obregón	ATLAMAYA	10-021
23	Álvaro Obregón	CANUTILLO 3RA SECCION	10-038
23	Álvaro Obregón	GUADALUPE INN	10-084
23	Álvaro Obregón	LA OTRA BANDA	10-108
23	Álvaro Obregón	LAS AGUILAS SECC HORNOS	10-116
23	Álvaro Obregón	PUENTE COLORADO (AMPL)	10-185
26	Benito Juárez	PORTALES ORIENTE	14-038
26	Coyoacán	SAN MATEO (BARR)	03-104
29	Iztapalapa	SANTA CRUZ MEYEHUALCO (PBLO)	07-206
31	Iztapalapa	ARBOLEDAS	07-010
31	Iztapalapa	VALLE DE SAN LORENZO II	07-304
32	Coyoacán	OLIMPICA	03-083
33	La Magdalena Contreras	PUEBLO NUEVO BAJO	08-039
1	Gustavo A. Madero	COMPOSITORES MEXICANOS	05-028
1	Gustavo A. Madero	PARQUE METROPOLITANO	05-135
6	Gustavo A. Madero	SAN MIGUEL-LA ESCALERA (BARR)	05-166
10	Venustiano Carranza	ARTES GRAFICAS	17-006
16	Tlalpan	TLALPAN CENTRO	12-177
17	Benito Juárez	CREDITO CONSTRUCTOR	14-010
20	Cuajimalpa de Morelos	BOSQUES DE LAS LOMAS	04-006
31	Iztapalapa	CONSEJO AGRARISTA MEXICANO II	07-265
32	Coyoacán	ADOLFO RUIZ CORTINES I	03-126
32	Coyoacán	AJUSCO II	03-129
32	Coyoacán	PEDREGAL DEL MAUREL	03-091
32	Coyoacán	VILLA PANAMERICANA 2DA. SECCION (U HAB)	03-116
1	Gustavo A. Madero	AHUEHUETES	05-003
1	Gustavo A. Madero	CASTILLO GRANDE	05-021
1	Gustavo A. Madero	DEL BOSQUE	05-038
1	Gustavo A. Madero	JORGE NEGRETE	05-086
1	Gustavo A. Madero	LOMA DE LA PALMA	05-114
1	Gustavo A. Madero	LOMAS DE CUAUTEPEC	05-115
1	Gustavo A. Madero	MALACATES	05-120
1	Gustavo A. Madero	PALMATITLA	05-132
1	Gustavo A. Madero	TLALPEXCO	05-184
2	Gustavo A. Madero	ACUEDUCTO DE GUADALUPE (U HAB)	05-002
2	Gustavo A. Madero	CAPULTITLAN	05-018
2	Gustavo A. Madero	GUADALUPE INSURGENTES	05-071
2	Gustavo A. Madero	JUAN DE DIOS BATIZ (U HAB)	05-090
2	Gustavo A. Madero	LA PATERA-CONDOMODULOS (U HAB)	05-107
2	Gustavo A. Madero	LA PURISIMA TICOMAN (BARR)	05-111
2	Gustavo A. Madero	SANTIAGO ATEPETLAC (LA SELVITA) (U HAB)	05-173

Informe final sobre el seguimiento al desempeño de las Comisiones de Participación Comunitaria de la Ciudad de México
 Anexo 1
 Distintivo por COPACO

Dirección Distrital	Demarcación territorial	Unidad territorial	Clave
2	Gustavo A. Madero	SCT (U HAB)	05-175
2	Gustavo A. Madero	TEPEYAC INSURGENTES	05-181
2	Gustavo A. Madero	VILLA GUSTAVO A MADERO	05-199
3	Azcapotzalco	SAN ANTONIO (FRACC)	02-074
3	Azcapotzalco	SAN MARCOS (BARR)	02-080
3	Azcapotzalco	SAN PEDRO XALPA (AMPL) II	02-112
3	Azcapotzalco	SANTA LUCIA (BARR)	02-095
3	Azcapotzalco	TIERRA NUEVA	02-103
4	Gustavo A. Madero	15 DE AGOSTO	05-206
5	Azcapotzalco	CUITLAHUAC 1 Y 2 (U HAB)	02-013
5	Azcapotzalco	DEL GAS (AMPL)	02-016
5	Azcapotzalco	DEL RECREO	02-018
5	Azcapotzalco	FUENTES DE AZCAPOTZALCO-PARQUES DE AZCAPOTZALCO (U HAB)	02-031
5	Azcapotzalco	HOGAR Y SEGURIDAD/NUEVA SANTA MARIA	02-032
5	Azcapotzalco	HOGARES FERROCARRILEROS (U HAB)	02-033
5	Azcapotzalco	IGNACIO ALLENDE	02-035
5	Azcapotzalco	INDUSTRIAL VALLEJO	02-036
5	Azcapotzalco	LIBERTAD	02-044
5	Azcapotzalco	SAN SALVADOR XOCHIMANCA	02-087
5	Azcapotzalco	SINDICATO MEXICANO DE ELECTRICISTAS	02-101
5	Azcapotzalco	TLATILCO	02-104
5	Miguel Hidalgo	AGRICULTURA	16-001
5	Miguel Hidalgo	ANAHUAC I	16-088
5	Miguel Hidalgo	ANAHUAC LOS MANZANOS	16-009
5	Miguel Hidalgo	ANAHUAC PERALITOS	16-011
5	Miguel Hidalgo	HUICHAPAN	16-033
5	Miguel Hidalgo	LEGARIA	16-036
5	Miguel Hidalgo	MARINA NACIONAL (U HAB)	16-049
5	Miguel Hidalgo	NUEVA ARGENTINA (ARGENTINA PONIENTE)	16-057
5	Miguel Hidalgo	SANTO TOMAS	16-076
6	Gustavo A. Madero	EMILIANO ZAPATA	05-052
6	Gustavo A. Madero	EX-ESCUELA DE TIRO	05-056
6	Gustavo A. Madero	FOVISSTE ARAGON (U HAB)	05-057
6	Gustavo A. Madero	LA PRADERA	05-108
6	Gustavo A. Madero	SAN JUAN DE ARAGON 2A SECCION (U HAB) I	05-243
7	Tláhuac	3 DE MAYO	11-054
7	Tláhuac	JAIME TORRES BODET	11-012
8	Tláhuac	GRANJAS CABRERA	11-011
9	Cuauhtémoc	ATLAMPÁ	15-004
9	Cuauhtémoc	CENTRO III	15-039
9	Cuauhtémoc	CENTRO VII	15-043
9	Cuauhtémoc	GUERRERO III	15-052
9	Cuauhtémoc	MORELOS I	15-056
9	Cuauhtémoc	SANTA MARIA (U HAB)	15-028
9	Cuauhtémoc	SANTA MARIA LA RIBERA II	15-076
10	Venustiano Carranza	20 DE NOVIEMBRE	17-066
10	Venustiano Carranza	5TO TRAMO DE 20 DE NOVIEMBRE	17-069
10	Venustiano Carranza	7 DE JULIO	17-070

Informe final sobre el seguimiento al desempeño de las Comisiones de Participación Comunitaria de la Ciudad de México
 Anexo 1
 Distintivo por COPACO

Dirección Distrital	Demarcación territorial	Unidad territorial	Clave
10	Venustiano Carranza	7 DE JULIO (AMPL)	17-071
10	Venustiano Carranza	AERONAUTICA MILITAR	17-003
10	Venustiano Carranza	ALVARO OBREGON	17-004
10	Venustiano Carranza	AQUILES SERDAN	17-005
10	Venustiano Carranza	AZTECA	17-009
10	Venustiano Carranza	CANDELARIA DE LOS PATOS (U HAB)	17-011
10	Venustiano Carranza	CENTRO I	17-072
10	Venustiano Carranza	DAMIAN CARMONA	17-017
10	Venustiano Carranza	EL PARQUE	17-023
10	Venustiano Carranza	EMILIANO ZAPATA (U HAB)	17-024
10	Venustiano Carranza	EMILIO CARRANZA	17-025
10	Venustiano Carranza	FELIPE ANGELES	17-027
10	Venustiano Carranza	JAMAICA	17-031
10	Venustiano Carranza	JANITZIO	17-032
10	Venustiano Carranza	JARDIN BALBUENA I	17-076
10	Venustiano Carranza	JARDIN BALBUENA II	17-077
10	Venustiano Carranza	JARDIN BALBUENA III	17-078
10	Venustiano Carranza	MAGDALENA MIXHUCA	17-036
10	Venustiano Carranza	MAGDALENA MIXHUCA (PBLO)	17-037
10	Venustiano Carranza	MERCED BALBUENA	17-038
10	Venustiano Carranza	MICHOACANA (AMPL)	17-040
10	Venustiano Carranza	MOCTEZUMA 1A SECCION	17-042
10	Venustiano Carranza	MOCTEZUMA 2A SECCION III	17-081
10	Venustiano Carranza	MORELOS I	17-083
10	Venustiano Carranza	MORELOS II	17-084
10	Venustiano Carranza	PENITENCIARIA (AMPL)	17-046
10	Venustiano Carranza	PRIMERO DE MAYO	17-051
10	Venustiano Carranza	REVOLUCION	17-054
10	Venustiano Carranza	ROMERO RUBIO	17-055
10	Venustiano Carranza	SIMON BOLIVAR	17-058
10	Venustiano Carranza	VALLE GOMEZ	17-061
10	Venustiano Carranza	VENUSTIANO CARRANZA	17-062
11	Venustiano Carranza	BAHIA (U HAB)	17-010
11	Venustiano Carranza	CUCHILLA PANTITLAN	17-016
11	Venustiano Carranza	EL ARENAL 1A SECCION	17-018
11	Venustiano Carranza	EL ARENAL PTO AEREO (FRACC)	17-022
11	Venustiano Carranza	MOCTEZUMA 2A SECCION II	17-080
11	Venustiano Carranza	MOCTEZUMA 2A SECCION IV	17-082
11	Venustiano Carranza	PENSADOR MEXICANO I	17-085
11	Venustiano Carranza	PENSADOR MEXICANO II	17-086
11	Venustiano Carranza	PEÑON DE LOS BAÑOS	17-047
12	Cuauhtémoc	ROMA NORTE III	15-070
12	Cuauhtémoc	ROMA SUR II	15-072
13	Miguel Hidalgo	5 DE MAYO	16-087
13	Miguel Hidalgo	ANZURES	16-013
13	Miguel Hidalgo	DEPORTIVA PENSIL	16-028
13	Miguel Hidalgo	ESCANDON I	16-090
13	Miguel Hidalgo	IRRIGACION	16-035

Informe final sobre el seguimiento al desempeño de las Comisiones de Participación Comunitaria de la Ciudad de México
 Anexo 1
 Distintivo por COPACO

Dirección Distrital	Demarcación territorial	Unidad territorial	Clave
13	Miguel Hidalgo	LOMA HERMOSA (CONJ HAB)	16-038
13	Miguel Hidalgo	LOMAS DE CHAPULTEPEC II	16-096
13	Miguel Hidalgo	LOMAS DE CHAPULTEPEC III	16-097
13	Miguel Hidalgo	REFORMA PENSIL	16-069
13	Miguel Hidalgo	TATA LAZARO (U HAB)	16-079
13	Miguel Hidalgo	VERONICA ANZURES	16-084
13	Miguel Hidalgo	MILITAR 1 K LOMAS DE SOTELO (U HAB)	16-051
14	Tlalpan	AMPLIACION MIGUEL HIDALGO 3A SECC	12-003
14	Tlalpan	SAN NICOLAS II	12-158
15	Iztacalco	GRANJAS MEXICO I	06-050
15	Iztacalco	REFORMA IZTACCIHUATL NORTE	06-027
15	Iztacalco	SAN FCO XICALTONGO (BARR)	06-029
15	Iztacalco	SAN PEDRO IZTACALCO (BARR)	06-031
16	Tlalpan	CANTERA PUENTE DE PIEDRA	12-018
16	Tlalpan	HUESO PERIFERICO-ISSSFAM NO. 7 (U HABS)	12-057
16	Tlalpan	JUVENTUD UNIDA	12-068
16	Tlalpan	SAN PEDRO APOSTOL (BARR)	12-159
16	Tlalpan	TETENCO (PJE)	12-172
17	Benito Juárez	ACTIPAN	14-002
17	Benito Juárez	ATENOR SALAS	14-007
17	Benito Juárez	IZTACCIHUATL	14-019
17	Benito Juárez	NAPOLES	14-028
17	Benito Juárez	NARVARTE I	14-060
18	Álvaro Obregón	BOSCOSO (U HAB)	10-061
18	Álvaro Obregón	PRESIDENTES 1RA (AMPL)	10-178
18	Álvaro Obregón	SAN PEDRO DE LOS PINOS	10-197
19	Tlalpan	MA ESTHER ZUNO DE ECHEVERRIA-TLALPUENTE	12-092
19	Tlalpan	TEPETLICA EL ALTO-3 DE MAYO	12-170
19	Xochimilco	CERRO GRANDE	13-008
19	Xochimilco	LA NORIA	13-081
19	Xochimilco	TEPEPAN (AMPL)	13-069
20	Álvaro Obregón	CEDRO CHICO	10-041
20	Álvaro Obregón	LOMAS DE SANTA FE	10-140
20	Cuajimalpa de Morelos	EL CONTADERO	04-015
21	Iztapalapa	ANTORCHA POPULAR I (U HAB)	07-008
21	Iztapalapa	TEPALCATES I	07-301
22	Iztapalapa	EJERCITO DE ORIENTE (U HAB) II	07-272
22	Iztapalapa	ERMITA ZARAGOZA (U HAB) II	07-274
22	Iztapalapa	FUENTES DE ZARAGOZA (U HAB)	07-078
22	Iztapalapa	LA JOYITA	07-110
22	Iztapalapa	MONTE ALBAN	07-146
22	Iztapalapa	SANTA MARIA AZTAHUACAN (EJ) II	07-298
22	Iztapalapa	STA MARTHA ACATITLA NTE (AMPL) I	07-299
22	Iztapalapa	STA MARTHA ACATITLA NTE (AMPL) II	07-300
23	Álvaro Obregón	ALCANTARILLA	10-007
23	Álvaro Obregón	ALFALFAR	10-008
23	Álvaro Obregón	BATALLON DE SAN PATRICIO (U HAB)	10-027
23	Álvaro Obregón	CANUTILLO(AGUASCALIENTES)	10-037

Informe final sobre el seguimiento al desempeño de las Comisiones de Participación Comunitaria de la Ciudad de México
 Anexo 1
 Distintivo por COPACO

Dirección Distrital	Demarcación territorial	Unidad territorial	Clave
23	Álvaro Obregón	COLINAS DEL SUR	10-044
23	Álvaro Obregón	EMANCIPACION DEL PUEBLO (U HAB)	10-069
23	Álvaro Obregón	JARDINES DEL PEDREGAL	10-091
23	Álvaro Obregón	LA CASCADA	10-097
23	Álvaro Obregón	LA HERRADURA	10-101
23	Álvaro Obregón	LOMAS DE LOS ANGELES TETELPAN	10-134
23	Álvaro Obregón	LOMAS DE PLATEROS (U HAB) I	10-250
23	Álvaro Obregón	MERCED GOMEZ	10-151
23	Álvaro Obregón	PODER POPULAR	10-173
23	Álvaro Obregón	SAN CLEMENTE	10-195
23	Álvaro Obregón	TLACUITLAPA	10-222
23	Álvaro Obregón	UNION POPULAR EMILIANO ZAPATA (U HAB)	10-234
26	Benito Juárez	PORTALES II	14-067
26	Coyoacán	ALTILLO (COND ALTILLO ACASULCO)	03-154
26	Coyoacán	COPILO EL BAJO	03-023
26	Coyoacán	COPILO UNIVERSIDAD	03-024
26	Coyoacán	COUNTRY CLUB	03-025
26	Coyoacán	DEL CARMEN	03-037
26	Coyoacán	EL ROSEDAL I	03-046
26	Coyoacán	EL ROSEDAL II	03-149
26	Coyoacán	INTEGRACION LATINOAMERICANA (U HAB)	03-060
26	Coyoacán	LOS REYES (PBLO)	03-078
28	Iztapalapa	RICARDO FLORES MAGON	07-172
29	Iztapalapa	LA POLVORILLA (AMPL)	07-115
29	Iztapalapa	LAS PEÑAS I	07-118
29	Iztapalapa	TENORIOS	07-229
30	Coyoacán	CANAL NACIONAL (U HAB)	03-014
30	Coyoacán	EX EJIDO SAN FRANCISCO CULHUACAN III	03-158
31	Iztapalapa	ALLEPETLALI (U HAB)	07-004
31	Iztapalapa	AÑO DE JUAREZ	07-007
31	Iztapalapa	CANANEA (U HAB)	07-022
31	Iztapalapa	CE CUALLI OHTLI (U HAB)	07-026
31	Iztapalapa	CERRO DE LA ESTRELLA II	07-261
31	Iztapalapa	EL MOLINO	07-054
31	Iztapalapa	EL TRIANGULO	07-063
31	Iztapalapa	EL VERGEL	07-066
31	Iztapalapa	F P F V (PREDIO EL MOLINO) (U HAB)	07-075
31	Iztapalapa	JARDINES DE SAN LORENZO	07-099
31	Iztapalapa	LA PLANTA	07-113
31	Iztapalapa	MIRASOLES (U HAB)	07-142
31	Iztapalapa	PLENITUD (U HAB)	07-159
31	Iztapalapa	SAN NICOLAS TOLENTINO I	07-198
31	Iztapalapa	SANTA CRUZ VI (U HAB)	07-208
31	Iztapalapa	TLALTENCO (U HAB)	07-232
31	Iztapalapa	TLANEZICALLI (U HAB)	07-233
31	Iztapalapa	VALLE DE SAN LORENZO I	07-303
32	Coyoacán	ADOLFO RUIZ CORTINES II	03-127
32	Coyoacán	AJUSCO HUAYAMILPAS	03-003

Informe final sobre el seguimiento al desempeño de las Comisiones de Participación Comunitaria de la Ciudad de México
 Anexo 1
 Distintivo por COPACO

Dirección Distrital	Demarcación territorial	Unidad territorial	Clave
32	Coyoacán	AJUSCO I	03-128
32	Coyoacán	AMPLIACION CANDELARIA	03-006
32	Coyoacán	BOSQUES DE TETLAMEYA	03-009
32	Coyoacán	CANTIL DEL PEDREGAL	03-016
32	Coyoacán	EL CARACOL	03-041
32	Coyoacán	EL RELOJ	03-045
32	Coyoacán	IMAN 580 (U HAB)	03-055
32	Coyoacán	INSURGENTES CUICUILCO	03-059
32	Coyoacán	LAS TROJES COAPA (U HAB)	03-070
32	Coyoacán	MEDIA LUNA	03-081
32	Coyoacán	NUEVA DIAZ ORDAZ	03-082
32	Coyoacán	PEDREGAL DE LA ZORRA	03-087
32	Coyoacán	PEDREGAL DE SANTA URSULA III	03-137
32	Coyoacán	PEDREGAL DE SANTA URSULA IV	03-138
32	Coyoacán	PEDREGAL DE STO DOMINGO I	03-139
32	Coyoacán	PEDREGAL DE STO DOMINGO II	03-140
32	Coyoacán	PEDREGAL DE STO DOMINGO IX	03-147
32	Coyoacán	PEDREGAL DE STO DOMINGO V	03-143
32	Coyoacán	PEDREGAL DE STO DOMINGO VII	03-145
32	Coyoacán	PEDREGAL DE STO DOMINGO VIII	03-146
32	Coyoacán	RANCHO EL ROSARIO	03-097
32	Coyoacán	SAN PABLO TEPETLAPA (PBLO)	03-105
32	Coyoacán	VIEJO EJIDO SANTA URSULA COAPA	03-113
32	Coyoacán	VILLA PANAMERICANA 3ERA. SECCION (U HAB)	03-117
32	Coyoacán	VILLA PANAMERICANA 5TA. SECCION (U HAB)	03-119
32	Coyoacán	VILLA PANAMERICANA 7MA. SECCION (U HAB)	03-121
32	Coyoacán	VILLAS DEL PEDREGAL (U HAB)	03-123
32	Coyoacán	VISTAS DEL MAUREL (U HAB)	03-124
33	La Magdalena Contreras	CUAUHTEMOC	08-005
33	La Magdalena Contreras	LOMAS DE SAN BERNABE (AMPL)	08-031
33	La Magdalena Contreras	LOS PADRES	08-033
1	Gustavo A. Madero	BENITO JUAREZ	05-011
1	Gustavo A. Madero	MALACATES (AMPL)	05-121
2	Gustavo A. Madero	LA LAGUNA TICOMAN (BARR)	05-104
5	Azcapotzalco	PRO HOGAR II	02-114
5	Miguel Hidalgo	AHUEHUETES ANAHUAC	16-002
5	Miguel Hidalgo	ANAHUAC LAGO NORTE	16-007
5	Miguel Hidalgo	PENSIL SAN JUANICO	16-061
5	Miguel Hidalgo	TORRE BLANCA	16-081
6	Gustavo A. Madero	GERTRUDIS SANCHEZ 1A SECCION	05-066
6	Gustavo A. Madero	SAN JUAN DE ARAGON 6A SECCION (U HAB) I	05-161
8	Tláhuac	MIGUEL HIDALGO OTE	11-026
10	Venustiano Carranza	LORENZO BOTURINI	17-035
10	Venustiano Carranza	NICOLAS BRAVO	17-045
11	Venustiano Carranza	MOCTEZUMA 2A SECCION I	17-079
13	Miguel Hidalgo	PENSIL SUR	16-062
17	Benito Juárez	NARVARTE IV	14-063
17	Benito Juárez	STA CRUZ ATOYAC	14-045

Informe final sobre el seguimiento al desempeño de las Comisiones de Participación Comunitaria de la Ciudad de México
 Anexo 1
 Distintivo por COPACO

Dirección Distrital	Demarcación territorial	Unidad territorial	Clave
17	Benito Juárez	VILLA DE CORTES	14-048
20	Álvaro Obregón	LOMAS DE LA ERA	10-132
29	Iztapalapa	DESARROLLO URBANO QUETZALCOATL I	07-268
31	Iztapalapa	HUASIPUNGO (U HAB)	07-092
31	Iztapalapa	SAN ANTONIO (BARR)	07-177
32	Coyoacán	DE LA CANDELARIA (PBLO)	03-036
32	Coyoacán	PEDREGAL DE SANTA URSULA I	03-135
32	Coyoacán	PEDREGAL DE STO DOMINGO IV	03-142
32	Coyoacán	PEDREGAL DE STO DOMINGO VI	03-144
32	Coyoacán	VILLA PANAMERICANA TERA. SECCION (U HAB)	03-115
1	Gustavo A. Madero	AIDEE SOLIS CARDENAS-MATIAS ROMERO (U HAB)	05-004
1	Gustavo A. Madero	CUAUTEPEC DE MADERO	05-033
1	Gustavo A. Madero	EL ARBOLILLO 3 (U HAB)	05-048
1	Gustavo A. Madero	GUADALUPE VICTORIA	05-075
1	Gustavo A. Madero	LA FORESTAL 3	05-101
1	Gustavo A. Madero	SAN MIGUEL CUAUTEPEC	05-165
1	Gustavo A. Madero	TLACAELEL	05-182
2	Gustavo A. Madero	ESTRELLA	05-055
2	Gustavo A. Madero	GRANJAS MODERNAS-SAN JUAN DE ARAGON (AMPL)	05-070
2	Gustavo A. Madero	GUADALUPE TEPEYAC	05-074
2	Gustavo A. Madero	MAGDALENA DE LAS SALINAS	05-119
2	Gustavo A. Madero	RESIDENCIAL LA ESCALERA (FRACC)	05-145
2	Gustavo A. Madero	SANTA ROSA	05-171
2	Gustavo A. Madero	TLACAMACA	05-183
3	Azcapotzalco	CRUZ ROJA TEPANTONGO (U HAB)	02-012
3	Azcapotzalco	DEL MAESTRO	02-017
3	Azcapotzalco	LA PRECIOSA	02-040
3	Azcapotzalco	LOS REYES (BARR)	02-045
3	Azcapotzalco	PETROLERA (AMPL)	02-003
3	Azcapotzalco	PRADOS DEL ROSARIO	02-063
3	Azcapotzalco	PRESIDENTE MADERO (U HAB)	02-064
3	Azcapotzalco	SAN ANDRES (PBLO)	02-072
3	Azcapotzalco	SAN PEDRO XALPA (PBLO)	02-085
3	Azcapotzalco	SAN SEBASTIAN	02-088
3	Azcapotzalco	SANTA APOLONIA (BARR)	02-089
3	Azcapotzalco	SANTA INES	02-094
4	Gustavo A. Madero	NUEVA ATZACOALCO III	05-231
5	Azcapotzalco	ANGEL ZIMBRON	02-005
5	Azcapotzalco	HUAUTLA DE LAS SALINAS (BARR)	02-034
5	Azcapotzalco	JARDIN AZPEITIA	02-038
5	Azcapotzalco	LIBERACION	02-043
5	Miguel Hidalgo	TLAXPANA	16-080
6	Gustavo A. Madero	7 DE NOVIEMBRE	05-212
6	Gustavo A. Madero	BONDOJITO	05-013
6	Gustavo A. Madero	CAMINO A SAN JUAN DE ARAGON (PBLO)	05-016
6	Gustavo A. Madero	CERRO PRIETO	05-023
6	Gustavo A. Madero	FAJA DE ORO	05-058
6	Gustavo A. Madero	HORNOS DE ARAGON (U HAB)	05-079

Informe final sobre el seguimiento al desempeño de las Comisiones de Participación Comunitaria de la Ciudad de México
 Anexo 1
 Distintivo por COPACO

Dirección Distrital	Demarcación territorial	Unidad territorial	Clave
6	Gustavo A. Madero	LA ESMERALDA I	05-096
6	Gustavo A. Madero	LA JOYITA	05-103
6	Gustavo A. Madero	MARTIRES DE RIO BLANCO	05-124
6	Gustavo A. Madero	PROVIDENCIA (AMPL)	05-143
6	Gustavo A. Madero	SAN JUAN DE ARAGON 4A Y 5A SECCION (U HAB) I	05-245
6	Gustavo A. Madero	SAN JUAN DE ARAGON 7 SECC (U HAB) II	05-248
6	Gustavo A. Madero	TABLAS DE SAN AGUSTIN	05-179
6	Gustavo A. Madero	NUEVA TENOCHTITLAN	05-130
7	Tláhuac	EMILIANO ZAPATA 1A	11-008
7	Tláhuac	LA JOYITA	11-017
7	Tláhuac	SAN MIGUEL (AMPL)	11-035
7	Tláhuac	TEPANTITLAMILCO	11-048
8	Tláhuac	CUITLAHUAC	11-060
8	Tláhuac	LA HABANA	11-016
9	Cuauhtémoc	CENTRO I	15-037
9	Cuauhtémoc	GUERRERO I	15-050
9	Cuauhtémoc	GUERRERO II	15-051
9	Cuauhtémoc	MORELOS II	15-057
9	Cuauhtémoc	MORELOS III	15-058
9	Cuauhtémoc	PERALVILLO II	15-067
9	Cuauhtémoc	SANTA MARIA LA RIBERA I	15-075
9	Cuauhtémoc	SANTA MARIA LA RIBERA IV	15-078
10	Venustiano Carranza	MIGUEL HIDALGO	17-041
10	Venustiano Carranza	VENUSTIANO CARRANZA (AMPL)	17-063
11	Iztacalco	PANTITLAN IV	06-059
12	Cuauhtémoc	HIPODROMO II	15-055
12	Cuauhtémoc	JUAREZ	15-017
12	Cuauhtémoc	OBRAERA IV	15-065
12	Cuauhtémoc	SAN RAFAEL I	15-073
13	Miguel Hidalgo	10 DE ABRIL	16-085
13	Miguel Hidalgo	16 DE SEPTIEMBRE	16-086
13	Miguel Hidalgo	AMERICA	16-003
13	Miguel Hidalgo	ARGENTINA ANTIGUA	16-014
13	Miguel Hidalgo	BOSQUES DE CHAPULTEPEC (POLANCO)	16-018
13	Miguel Hidalgo	CHAPULTEPEC MORALES (POLANCO)	16-021
13	Miguel Hidalgo	CHAPULTEPEC POLANCO (POLANCO)	16-022
13	Miguel Hidalgo	CUAUHTEMOC PENSIL	16-023
13	Miguel Hidalgo	DANIEL GARZA	16-024
13	Miguel Hidalgo	DANIEL GARZA (AMPL)	16-025
13	Miguel Hidalgo	DEL BOSQUE (POLANCO)	16-026
13	Miguel Hidalgo	ESCANDON II	16-091
13	Miguel Hidalgo	FRANCISCO I MADERO	16-030
13	Miguel Hidalgo	GRANADA	16-031
13	Miguel Hidalgo	GRANADA (AMPL)	16-032
13	Miguel Hidalgo	LEGARIA (U HAB)	16-037
13	Miguel Hidalgo	LOMAS ALTAS	16-039
13	Miguel Hidalgo	LOMAS DE BARRILACO (LOMAS DE CHAPULTEPEC)	16-040
13	Miguel Hidalgo	LOMAS DE BEZARES	16-041

Informe final sobre el seguimiento al desempeño de las Comisiones de Participación Comunitaria de la Ciudad de México
 Anexo 1
 Distintivo por COPACO

Dirección Distrital	Demarcación territorial	Unidad territorial	Clave
13	Miguel Hidalgo	LOMAS DE REFORMA	16-043
13	Miguel Hidalgo	LOMAS DE SOTELO	16-045
13	Miguel Hidalgo	MEXICO NUEVO	16-050
13	Miguel Hidalgo	MODELO PENSIL	16-052
13	Miguel Hidalgo	MORALES SECCION PALMAS (POLANCO)	16-055
13	Miguel Hidalgo	PALMITAS (POLANCO)	16-059
13	Miguel Hidalgo	PENSIL NORTE	16-060
13	Miguel Hidalgo	PERIODISTA	16-063
13	Miguel Hidalgo	POPO	16-066
13	Miguel Hidalgo	POPO (AMPL)	16-067
13	Miguel Hidalgo	RINCON DEL BOSQUE	16-071
13	Miguel Hidalgo	SAN JOAQUIN	16-073
13	Miguel Hidalgo	SAN MIGUEL CHAPULTEPEC I	16-094
13	Miguel Hidalgo	SAN MIGUEL CHAPULTEPEC II	16-095
13	Miguel Hidalgo	TACUBAYA	16-078
13	Miguel Hidalgo	TORRE BLANCA (AMPL)	16-004
13	Miguel Hidalgo	VENTURA PEREZ DE ALBA	16-083
13	Miguel Hidalgo	MANUEL AVILA CAMACHO	16-048
14	Tlalpan	AMPLIACION LOMAS DE PADIERNA	12-082
14	Tlalpan	AMPLIACION MIGUEL HIDALGO 4A SECC	12-004
14	Tlalpan	BOSQUE DE TEPEXIMILPA	12-014
14	Tlalpan	BOSQUES DEL PEDREGAL	12-016
14	Tlalpan	CRUZ DEL FAROL	12-029
14	Tlalpan	EMILIO PORTES GIL PEMEX PICACHO (U HAB)	12-040
14	Tlalpan	LOMA BONITA-AMPLIACION TEPEXIMILPA	12-221
14	Tlalpan	MIRADOR 2A y 3A SECC	12-097
14	Tlalpan	PEDREGAL DE SN NICOLAS 4A SECC II	12-214
14	Tlalpan	RESIDENCIAL FUENTES DE CANTERA (U HAB)	12-223
14	Tlalpan	ROCA DE CRISTAL	12-145
14	Tlalpan	SANTISIMA TRINIDAD	12-162
14	Tlalpan	SN JUAN TEPEXIMILPA	12-151
15	Iztacalco	EL RODEO	06-008
15	Iztacalco	INFONAVIT IZTACALCO (U HAB) II	06-053
15	Iztacalco	JARDINES TECMA	06-014
15	Iztacalco	PICOS IZTACALCO 1-A	06-023
15	Iztacalco	ZAPOTLA (BARR)	06-039
16	Tlalpan	BELISARIO DOMINGUEZ	12-215
16	Tlalpan	CHIMALCOYOC	12-020
16	Tlalpan	DOLORES TLALI	12-034
16	Tlalpan	EL DIVISADERO	12-037
16	Tlalpan	FUENTES Y PEDREGAL DE TEPEPAN	12-048
16	Tlalpan	ISIDRO FABELA (AMPL)	12-061
16	Tlalpan	ISIDRO FABELA I (PONIENTE)	12-060
16	Tlalpan	ISIDRO FABELA II (ORIENTE)	12-220
16	Tlalpan	LA JOYA	12-072
16	Tlalpan	LA PALMA	12-075
16	Tlalpan	NARCISO MENDOZA-VILLA COAPA SUPER MANZANA 3 (U HAB)	12-105
16	Tlalpan	NARCISO MENDOZA-VILLA COAPA SUPER MANZANA 7 (U HAB)	12-107

Informe final sobre el seguimiento al desempeño de las Comisiones de Participación Comunitaria de la Ciudad de México
 Anexo 1
 Distintivo por COPACO

Dirección Distrital	Demarcación territorial	Unidad territorial	Clave
16	Tlalpan	NIÑO JESUS (BARR)	12-108
16	Tlalpan	PEDREGAL DE STA URSULA XITLA	12-121
16	Tlalpan	PUEBLO QUIETO	12-133
16	Tlalpan	ROMULO SANCHEZ-SAN FERNANDO (BARR)-PEÑA POBRE	12-146
16	Tlalpan	TLALCOLIGIA	12-175
16	Tlalpan	TORIELLO GUERRA	12-180
16	Tlalpan	VILLA COAPA (RDCIAL)	12-191
17	Benito Juárez	ALAMOS II	14-052
17	Benito Juárez	DEL VALLE II	14-054
17	Benito Juárez	DEL VALLE V	14-057
17	Benito Juárez	MIGUEL ALEMAN	14-024
17	Benito Juárez	MODERNA	14-027
17	Benito Juárez	PIEDAD NARVARTE	14-036
17	Benito Juárez	SAN JUAN	14-042
18	Álvaro Obregón	1RA VICTORIA SECCION BOSQUES	10-243
18	Álvaro Obregón	2DA JALALPA TEPITO (AMPL)	10-246
18	Álvaro Obregón	ARVIDE	10-019
18	Álvaro Obregón	CAROLA (U HAB)	10-040
18	Álvaro Obregón	EL CAPULIN	10-059
18	Álvaro Obregón	EL PIRU (FRACC)	10-064
18	Álvaro Obregón	JALALPA EL GRANDE	10-089
18	Álvaro Obregón	LA CAÑADA	10-096
18	Álvaro Obregón	LA HUERTA	10-102
18	Álvaro Obregón	LA PRESA	10-111
18	Álvaro Obregón	LA PRESA SECCION HORNOS	10-112
18	Álvaro Obregón	LAS PALMAS	10-119
18	Álvaro Obregón	LOMAS DE BECERRA	10-124
18	Álvaro Obregón	LOMAS DE BECERRA (U HAB)	10-125
18	Álvaro Obregón	LOMAS DE BECERRA ARVIDE (U HAB)	10-126
18	Álvaro Obregón	LOMAS DE NUEVO MEXICO	10-136
18	Álvaro Obregón	MINAS DE CRISTO	10-156
18	Álvaro Obregón	MOLINO DE SANTO DOMINGO	10-159
18	Álvaro Obregón	OLIVAR DEL CONDE 1RA SECCION I	10-252
18	Álvaro Obregón	OLIVAR DEL CONDE 1RA SECCION II	10-253
18	Álvaro Obregón	OLIVAR DEL CONDE 2DA SECCION I	10-254
18	Álvaro Obregón	PALMAS	10-166
18	Álvaro Obregón	PARQUE RESIDENCIAL SAN ANTONIO (U HAB)	10-169
18	Álvaro Obregón	PRESIDENTES	10-177
18	Álvaro Obregón	REACOMODO PINO SUAREZ	10-188
18	Álvaro Obregón	SEARS ROEBUCK (U HAB)	10-205
18	Álvaro Obregón	TOLTECA	10-226
19	Tlalpan	LA LIBERTAD - IXTLAHUACA	12-073
19	Tlalpan	LOMAS DE TEPMECATL	12-222
19	Tlalpan	PIEDRA LARGA	12-124
19	Tlalpan	SAN MIGUEL TOXIAC	12-208
19	Xochimilco	LA CONCHA	13-021
19	Xochimilco	LORETO PEÑA POBRE (U HAB)	13-079
20	Álvaro Obregón	CORPUS CHRISTY	10-047

Informe final sobre el seguimiento al desempeño de las Comisiones de Participación Comunitaria de la Ciudad de México
 Anexo 1
 Distintivo por COPACO

Dirección Distrital	Demarcación territorial	Unidad territorial	Clave
20	Álvaro Obregón	MILPA DEL CEDRO	10-155
20	Álvaro Obregón	RINCON DE LA BOLSA	10-190
20	Álvaro Obregón	SANTA LUCIA (PBLO)	10-202
20	Álvaro Obregón	TLACOYAQUE	10-219
20	Álvaro Obregón	UNION OLIVOS	10-233
20	Cuajimalpa de Morelos	EL MOLINITO	04-016
20	Cuajimalpa de Morelos	LAS TINAJAS	04-028
20	Cuajimalpa de Morelos	PORTAL DEL SOL	04-055
20	Cuajimalpa de Morelos	ZENTLAPATL	04-052
21	Iztapalapa	ALVARO OBREGON	07-005
21	Iztapalapa	EJTO CONSTITUCIONALISTA, SUPERMANZANA I (U HAB)	07-046
21	Iztapalapa	GUELATAO DE JUAREZ II (U HAB)	07-090
21	Iztapalapa	LA REGADERA	07-116
21	Iztapalapa	PLUTARCO ELIAS CALLES (U HAB)	07-160
21	Iztapalapa	RENOVACION	07-171
21	Iztapalapa	ROTARIOS (U HAB)	07-315
22	Iztapalapa	CARLOS PACHECO (U HAB)	07-319
22	Iztapalapa	EL EDEN	07-050
22	Iztapalapa	SANTA MARTHA ACATITLA SUR (AMPL)	07-216
22	Iztapalapa	TEXCOCO EL SALADO	07-231
23	Álvaro Obregón	ALPES	10-010
23	Álvaro Obregón	BALCONES DE CEHUAYO	10-025
23	Álvaro Obregón	BOSQUES DE TARANGO	10-033
23	Álvaro Obregón	ESTADO DE HIDALGO_	10-247
23	Álvaro Obregón	HACIENDA DE GUADALUPE CHIMALISTAC	10-004
23	Álvaro Obregón	JURISTAS	10-093
23	Álvaro Obregón	LA ARAÑA	10-095
23	Álvaro Obregón	LA MILAGROSA	10-107
23	Álvaro Obregón	LOMAS DE AXOMIATLA	10-123
23	Álvaro Obregón	LOMAS DE PUERTA GRANDE	10-138
23	Álvaro Obregón	MIGUEL HIDALGO	10-154
23	Álvaro Obregón	MOLINO DE ROSAS	10-157
23	Álvaro Obregón	PRIVADA CENTENARIO	10-180
23	Álvaro Obregón	RESIDENCIAL MARIA ISABEL	10-258
24	Iztapalapa	GAVILAN (U HAB)	07-081
24	Iztapalapa	PASEOS DE CHURUBUSCO	07-157
24	Iztapalapa	SINATEL (AMPL)	07-224
25	Xochimilco	BELEM (BARR)	13-004
25	Xochimilco	LOS CERRILLOS II	13-026
25	Xochimilco	NATIVITAS	13-028
25	Xochimilco	NUEVA TENOCHTITLAN (U HAB)	13-082
25	Xochimilco	SAN DIEGO (BARR)	13-039
25	Xochimilco	SAN JUAN (BARR)	13-047
25	Xochimilco	SAN LORENZO (BARR)	13-049
26	Benito Juárez	AMERICAS UNIDAS-DEL LAGO	14-005
26	Benito Juárez	MIRAVALLE	14-025
26	Benito Juárez	PERIODISTA FRANCISCO ZARCO	14-035
26	Benito Juárez	PORTALES III	14-068

Informe final sobre el seguimiento al desempeño de las Comisiones de Participación Comunitaria de la Ciudad de México
 Anexo 1
 Distintivo por COPACO

Dirección Distrital	Demarcación territorial	Unidad territorial	Clave
26	Benito Juárez	RESIDENCIAL EMPERADORES	14-040
26	Coyoacán	CIUDAD JARDIN	03-020
26	Coyoacán	CIUDAD UNIVERSITARIA	03-021
26	Coyoacán	CUADRANTE DE SAN FRANCISCO	03-035
26	Coyoacán	JARDINES DEL PEDREGAL	03-062
26	Coyoacán	SAN DIEGO CHURUBUSCO	03-100
26	Coyoacán	SAN LUCAS (BARR)	03-103
26	Coyoacán	SANTA CATARINA (BARR)	03-106
26	Coyoacán	VILLA COYOACAN	03-114
27	Iztapalapa	MIRAVALLE	07-143
28	Iztapalapa	12 DE DICIEMBRE	07-253
28	Iztapalapa	FUEGO NUEVO	07-077
28	Iztapalapa	GRANJAS ESTRELLA II	07-084
28	Iztapalapa	MINERVA	07-141
28	Iztapalapa	PROGRESO DEL SUR	07-165
28	Iztapalapa	SAN JUAN 2A AMPLIACIÓN (PJE)	07-184
28	Iztapalapa	SAN JUAN CERRO (PJE)	07-185
28	Iztapalapa	SAN LORENZO TEZONCO 1 (U HAB)	07-192
28	Iztapalapa	SAN LORENZO TEZONCO II (U HAB)	07-193
28	Iztapalapa	SAN SIMON CULHUACAN (BARR)	07-204
28	Iztapalapa	VALLE DE LUCES II	07-238
29	Iztapalapa	BARRANCAS DE GUADALUPE	07-013
29	Iztapalapa	MIXCOATL	07-144
29	Iztapalapa	PALMITAS	07-151
29	Iztapalapa	SANTA CRUZ MEYEHUALCO (U HAB) II	07-296
29	Iztapalapa	TENORIOS (AMPL)	07-318
30	Coyoacán	ALIANZA POPULAR REVOLUCIONARIA PONIENTE (U HAB)	03-132
30	Coyoacán	AMPLIACION SAN FRANCISCO CULHUACAN (EJ)	03-102
30	Coyoacán	CAMPESTRE CHURUBUSCO	03-012
30	Coyoacán	CAMPESTRE COYOACAN (FRACC)	03-013
30	Coyoacán	CTM VII CULHUACAN (U HAB)	03-031
30	Coyoacán	EDUCACION	03-039
30	Coyoacán	LAS CABAÑAS	03-068
30	Coyoacán	LOS CEDROS (FRACC)	03-071
30	Coyoacán	PASEOS DE TAXQUEÑA I	03-133
30	Coyoacán	PRADOS DE COYOACAN	03-095
30	Coyoacán	PRESIDENTES EJIDALES PRIMERA SECCION	03-096
30	Coyoacán	TAXQUEÑA	03-153
32	Coyoacán	AJUSCO III	03-130
32	Coyoacán	EL VERGEL DE COYOACAN (INFONAVIT EL HUESO) (U HAB)	03-047
32	Coyoacán	VILLA PANAMERICANA 4TA. SECCION (U HAB)	03-118
33	La Magdalena Contreras	EL GAVILLERO	08-007
33	La Magdalena Contreras	EL ROSAL	08-010
33	La Magdalena Contreras	EL TORO	08-012
33	La Magdalena Contreras	INFONAVIT (U HAB)	08-018
33	La Magdalena Contreras	IXTLAHUALTONGO	08-019
33	La Magdalena Contreras	LA CONCEPCION	08-021
33	La Magdalena Contreras	LA CRUZ	08-022

Informe final sobre el seguimiento al desempeño de las Comisiones de Participación Comunitaria de la Ciudad de México
 Anexo 1
 Distintivo por COPACO

Dirección Distrital	Demarcación territorial	Unidad territorial	Clave
33	La Magdalena Contreras	LAS HUERTAS	08-028
33	La Magdalena Contreras	PLAZUELA DEL PEDREGAL	08-035
33	La Magdalena Contreras	SAN BARTOLO AMEYALCO	08-041
33	La Magdalena Contreras	SAN FRANCISCO (BARR)	08-044
1	Gustavo A. Madero	CHALMA DE GUADALUPE II	05-220
1	Gustavo A. Madero	GENERAL FELIPE BERRIOZABAL	05-065
2	Gustavo A. Madero	GUADALUPE PROLETARIA	05-072
2	Gustavo A. Madero	VALLE DEL TEPEYAC	05-193
3	Azcapotzalco	EX-HACIENDA EL ROSARIO	02-027
3	Azcapotzalco	SANTO DOMINGO (PBLO)	02-098
4	Gustavo A. Madero	GABRIEL HERNANDEZ	05-063
5	Azcapotzalco	PRO HOGAR I	02-113
12	Cuauhtémoc	ROMA NORTE I	15-068
13	Miguel Hidalgo	ANAHUAC LAGO SUR	16-008
13	Miguel Hidalgo	LOS MORALES (POLANCO)	16-047
13	Miguel Hidalgo	POLANCO REFORMA (POLANCO)	16-065
14	Tlalpan	AMPLIACION MIGUEL HIDALGO 2A SECC	12-002
15	Iztacalco	JUVENTINO ROSAS I	06-054
15	Iztacalco	SANTIAGO SUR (BARR)	06-035
16	Tlalpan	LA TORTUGA XOLALPA-HCO COLEGIO MILITAR	12-077
16	Tlalpan	MOVIMIENTO ORGANIZADO DE TLALPAN-EL MIRADOR (RNCDA)	12-102
17	Benito Juárez	MERCED GOMEZ	14-023
18	Álvaro Obregón	ABRAHAM GONZALEZ	10-001
18	Álvaro Obregón	EL ARBOL	10-054
18	Álvaro Obregón	JALALPA TEPITO	10-090
18	Álvaro Obregón	MOLINO DE SANTO DOMINGO (U HAB)	10-160
19	Tlalpan	LA PRIMAVERA	12-076
20	Álvaro Obregón	SANTA FE KM 8.5	10-256
21	Iztapalapa	CABEZA DE JUAREZ I (U HAB)	07-017
23	Álvaro Obregón	AVE REAL	10-022
27	Iztapalapa	IXTLAHUACAN	07-096
27	Iztapalapa	SAN FRANCISCO APOLOCALCO	07-179
28	Iztapalapa	GRANJAS ESTRELLA III	07-085
32	Coyoacán	VILLA PANAMERICANA 6TA. SECCION (U HAB)	03-120
33	La Magdalena Contreras	LOMAS QUEBRADAS	08-032
1	Gustavo A. Madero	ARBOLEDAS DE CUAUTEPEC	05-007
1	Gustavo A. Madero	ARBOLEDAS DE CUAUTEPEC (AMPL)	05-008
1	Gustavo A. Madero	CASTILLO GRANDE (AMPL)	05-022
1	Gustavo A. Madero	COCOYOTES	05-026
1	Gustavo A. Madero	COCOYOTES (AMPL)	05-027
1	Gustavo A. Madero	EL ARBOLILLO 2 (U HAB)	05-047
1	Gustavo A. Madero	JAIME S EMILIANO G	05-085
1	Gustavo A. Madero	JUVENTINO ROSAS	05-092
1	Gustavo A. Madero	LA CANDELARIA TICOMAN (BARR)	05-093
1	Gustavo A. Madero	LA CASILDA	05-094
1	Gustavo A. Madero	LA FORESTAL	05-098
1	Gustavo A. Madero	LA FORESTAL 1	05-099
1	Gustavo A. Madero	LA FORESTAL 2	05-100

Informe final sobre el seguimiento al desempeño de las Comisiones de Participación Comunitaria de la Ciudad de México
 Anexo 1
 Distintivo por COPACO

Dirección Distrital	Demarcación territorial	Unidad territorial	Clave
1	Gustavo A. Madero	LA PASTORA	05-106
1	Gustavo A. Madero	LUIS DONALDO COLOSIO	05-118
1	Gustavo A. Madero	PRADOS DE CUAUTEPEC	05-139
1	Gustavo A. Madero	QUETZALCOATL 3	05-144
1	Gustavo A. Madero	SAN ANTONIO	05-150
1	Gustavo A. Madero	TEPETATAL	05-180
1	Gustavo A. Madero	VERONICA CASTRO	05-197
1	Gustavo A. Madero	VISTA HERMOSA	05-202
1	Gustavo A. Madero	ZONA ESCOLAR II	05-252
1	Gustavo A. Madero	ZONA ESCOLAR ORIENTE	05-205
2	Gustavo A. Madero	ACUEDUCTO DE GUADALUPE (RDCIAL)	05-001
2	Gustavo A. Madero	ARAGON INGUARAN	05-005
2	Gustavo A. Madero	ARROYO GUADALUPE (U HAB)	05-009
2	Gustavo A. Madero	CHURUBUSCO TEPEYAC	05-025
2	Gustavo A. Madero	DEFENSORES DE LA REPUBLICA	05-037
2	Gustavo A. Madero	GUADALUPE VICTORIA II	05-076
2	Gustavo A. Madero	HEROE DE NACUZARI	05-077
2	Gustavo A. Madero	INDUSTRIAL II	05-224
2	Gustavo A. Madero	INFONAVIT (U HAB)	05-082
2	Gustavo A. Madero	JOYAS VALLEJO (U HAB)	05-214
2	Gustavo A. Madero	LINDAVISTA I	05-225
2	Gustavo A. Madero	LINDAVISTA II	05-226
2	Gustavo A. Madero	LINDAVISTA VALLEJO (U HAB)	05-113
2	Gustavo A. Madero	NUEVA VALLEJO	05-131
2	Gustavo A. Madero	PANAMERICANA	05-133
2	Gustavo A. Madero	PROGRESO NACIONAL (AMPL)	05-141
2	Gustavo A. Madero	PROGRESO NACIONAL II	05-233
2	Gustavo A. Madero	REVOLUCION IMSS (U HAB)	05-147
2	Gustavo A. Madero	SAN BARTOLO ATEPEHUACAN (PBLO)	05-151
2	Gustavo A. Madero	SAN JOSE TICOMAN	05-154
2	Gustavo A. Madero	SIETE MARAVILLAS	05-176
2	Gustavo A. Madero	SUTIC VALLEJO (U HAB)	05-178
2	Gustavo A. Madero	TRES ESTRELLAS	05-189
2	Gustavo A. Madero	VALLEJO I	05-249
2	Gustavo A. Madero	VALLEJO II	05-250
2	Gustavo A. Madero	VALLEJO PONIENTE	05-195
3	Azcapotzalco	DEMET (U HAB)	02-019
3	Azcapotzalco	ECOLOGICA NOVEDADES IMPACTO (U HAB)	02-020
3	Azcapotzalco	EL ROSARIO B (U HAB)	02-024
3	Azcapotzalco	EL ROSARIO C (U HAB)	02-025
3	Azcapotzalco	FRANCISCO VILLA (U HAB)	02-030
3	Azcapotzalco	ISSFAM LAS ARMAS (U HAB)	02-037
3	Azcapotzalco	MANUEL RIVERA ANAYA CROC I (U HAB)	02-046
3	Azcapotzalco	MIGUEL HIDALGO (U HAB)	02-047
3	Azcapotzalco	NUEVA EL ROSARIO	02-050
3	Azcapotzalco	NUEVA ESPAÑA	02-051
3	Azcapotzalco	PASTEROS	02-056
3	Azcapotzalco	REYNOSA TAMAULIPAS	02-067

Informe final sobre el seguimiento al desempeño de las Comisiones de Participación Comunitaria de la Ciudad de México
 Anexo 1
 Distintivo por COPACO

Dirección Distrital	Demarcación territorial	Unidad territorial	Clave
3	Azcapotzalco	ROSENDO SALAZAR (CONJ HAB)	02-068
3	Azcapotzalco	SAN MIGUEL AMANTLA (PBLO)	02-069
3	Azcapotzalco	SAN ANDRES (BARR)	02-071
3	Azcapotzalco	SAN BARTOLO CAHUALTONGO (PBLO)	02-075
3	Azcapotzalco	SAN JUAN TLIHUACA (PBLO)	02-079
3	Azcapotzalco	SAN MATEO	02-082
3	Azcapotzalco	SAN PABLO 396-CONJ HAB SAN PABLO (U HAB)	02-083
3	Azcapotzalco	SAN PABLO XALPA (U HAB)	02-084
3	Azcapotzalco	SAN PEDRO XALPA (AMPL) I	02-111
3	Azcapotzalco	SAN RAFAEL	02-086
3	Azcapotzalco	SANTA BARBARA (PBLO)	02-090
3	Azcapotzalco	SANTA CATARINA (PBLO)	02-091
3	Azcapotzalco	SANTO TOMAS	02-099
3	Azcapotzalco	VILLAS AZCAPOTZALCO (U HAB)	02-109
4	Gustavo A. Madero	CTM ATZACOALCO (U HAB)	05-031
4	Gustavo A. Madero	EDUARDO MOLINA I (U HAB)	05-041
4	Gustavo A. Madero	ESTANZUELA	05-054
4	Gustavo A. Madero	FERROCARRILERA INSURGENTES	05-060
4	Gustavo A. Madero	GABRIEL HERNANDEZ (AMPL) I	05-221
4	Gustavo A. Madero	GABRIEL HERNANDEZ (AMPL) II	05-222
4	Gustavo A. Madero	JOSE MARIA MORELOS Y PAVON I (U HAB)	05-088
4	Gustavo A. Madero	JOSE MARIA MORELOS Y PAVON II (U HAB)	05-089
4	Gustavo A. Madero	LA CRUZ (BARR)	05-095
4	Gustavo A. Madero	LA ESMERALDA (U HAB)	05-097
4	Gustavo A. Madero	LOMAS DE SAN JUAN IXHUATEPEC (2A SECCION)	05-116
4	Gustavo A. Madero	NUEVA ATZACOALCO I	05-229
4	Gustavo A. Madero	NUEVA ATZACOALCO II	05-230
4	Gustavo A. Madero	ROSAS DEL TEPEYAC	05-148
4	Gustavo A. Madero	SAN FELIPE DE JESUS I	05-237
4	Gustavo A. Madero	SAN FELIPE DE JESUS III	05-239
4	Gustavo A. Madero	SAN PEDRO ZACATENCO (PBLO)	05-168
4	Gustavo A. Madero	SAN RAFAEL TICOMAN (BARR)	05-169
4	Gustavo A. Madero	TORRES DE SAN JUAN 1B (U HAB)	05-187
5	Azcapotzalco	AGUILERA	02-001
5	Azcapotzalco	ALDANA	02-002
5	Azcapotzalco	ARENAL	02-006
5	Azcapotzalco	COLTONGO	02-009
5	Azcapotzalco	COSMOPOLITA	02-010
5	Azcapotzalco	CUITLAHUAC 3 Y 4 (U HAB)	02-014
5	Azcapotzalco	DEL GAS	02-015
5	Azcapotzalco	EL JAGUEY-ESTACION PANTACO	02-021
5	Azcapotzalco	EUZKADI	02-026
5	Azcapotzalco	FERRERIA	02-028
5	Azcapotzalco	JARDINES DE CEYLAN (U HAB)	02-039
5	Azcapotzalco	LA RAZA	02-041
5	Azcapotzalco	OBRAERO POPULAR	02-054
5	Azcapotzalco	PANTACO (U HAB)	02-055
5	Azcapotzalco	PORVENIR	02-061

Informe final sobre el seguimiento al desempeño de las Comisiones de Participación Comunitaria de la Ciudad de México
 Anexo I
 Distintivo por COPACO

Dirección Distrital	Demarcación territorial	Unidad territorial	Clave
5	Azcapotzalco	POTRERO DEL LLANO	02-062
5	Azcapotzalco	SAN ANDRES DE LAS SALINAS (PBLO)	02-073
5	Azcapotzalco	SAN BERNABE (BARR)	02-076
5	Azcapotzalco	SECTOR NAVAL	02-100
5	Azcapotzalco	UN HOGAR PARA CADA TRABAJADOR	02-107
5	Azcapotzalco	VICTORIA DE LAS DEMOCRACIAS	02-108
5	Miguel Hidalgo	ANAHUAC II	16-089
5	Miguel Hidalgo	ANAHUAC MARIANO ESCOBEDO	16-010
5	Miguel Hidalgo	ANGEL ZIMBRON	16-012
5	Miguel Hidalgo	IGNACIO MANUEL ALTAMIRANO	16-034
5	Miguel Hidalgo	NEXTITLA	16-056
5	Miguel Hidalgo	SAN DIEGO OCOYOACAC	16-072
5	Miguel Hidalgo	TORRES TOREO	16-027
6	Gustavo A. Madero	BELISARIO DOMINGUEZ	05-010
6	Gustavo A. Madero	C T M ARAGON (U)	05-014
6	Gustavo A. Madero	C T M ARAGON AMPLIACION (U)	05-015
6	Gustavo A. Madero	CAMPESTRE ARAGON II	05-216
6	Gustavo A. Madero	CASAS ALEMAN (AMPL) I	05-217
6	Gustavo A. Madero	CASAS ALEMAN (AMPL) II	05-218
6	Gustavo A. Madero	CUCHILLA DEL TESORO	05-035
6	Gustavo A. Madero	CUCHILLA LA JOYA	05-036
6	Gustavo A. Madero	EJIDOS SAN JUAN DE ARAGON 2A SECCION (U HAB)	05-044
6	Gustavo A. Madero	EL OLIVO	05-051
6	Gustavo A. Madero	EMILIANO ZAPATA (AMPL)	05-053
6	Gustavo A. Madero	FERNANDO CASAS ALEMAN	05-059
6	Gustavo A. Madero	FOVISSSTE CUCHILLA (U HAB)	05-061
6	Gustavo A. Madero	FOVISSSTE RIO DE GUADALUPE (U HAB)	05-062
6	Gustavo A. Madero	GERTRUDIS SANCHEZ 2A SECCION	05-067
6	Gustavo A. Madero	GERTRUDIS SANCHEZ 3A SECCION	05-068
6	Gustavo A. Madero	HEROES DE CHAPULTEPEC	05-078
6	Gustavo A. Madero	INDECO (U HAB)	05-080
6	Gustavo A. Madero	INFONAVIT CAMINO SAN JUAN DE ARAGON (U HAB)	05-083
6	Gustavo A. Madero	INFONAVIT LORETO FABELA (U HAB)	05-084
6	Gustavo A. Madero	LA PRADERA II (U HAB)	05-110
6	Gustavo A. Madero	LOS OLIVOS (U HAB)	05-117
6	Gustavo A. Madero	NARCISO BASSOLS (U HAB)	05-127
6	Gustavo A. Madero	PROVIDENCIA I	05-234
6	Gustavo A. Madero	SAN JUAN DE ARAGON (PBLO)	05-156
6	Gustavo A. Madero	SAN JUAN DE ARAGON 3A SECCION (U HAB) II	05-255
6	Gustavo A. Madero	SAN JUAN DE ARAGON 4A Y 5A SECCION (U HAB) II	05-246
6	Gustavo A. Madero	SAN JUAN DE ARAGON 6A SECCION (U HAB) II	05-256
6	Gustavo A. Madero	SAN JUAN DE ARAGON 7 SECC (U HAB) I	05-247
6	Gustavo A. Madero	SAN PEDRO EL CHICO	05-167
6	Gustavo A. Madero	VILLA DE ARAGON	05-213
6	Gustavo A. Madero	VILLA DE ARAGON (FRACC)	05-198
7	Tláhuac	EL MIRADOR - SANTA CATARINA	11-005
7	Tláhuac	EL ROSARIO	11-006
7	Tláhuac	EMILIANO ZAPATA 2A	11-009

Dirección Distrital	Demarcación territorial	Unidad territorial	Clave
7	Tláhuac	JARDINES DEL LLANO-U.H. VILLA TLATEMPA	11-013
7	Tláhuac	LA MESA	11-018
7	Tláhuac	LOPEZ PORTILLO	11-022
7	Tláhuac	OJO DE AGUA	11-027
7	Tláhuac	OLIVAR SANTA MARIA	11-062
7	Tláhuac	PARAISO SANTA CATARINA	11-028
7	Tláhuac	PEÑA ALTA	11-029
7	Tláhuac	SANTA CATARINA (AMPL)	11-039
7	Tláhuac	SELENE (AMPL)	11-043
7	Tláhuac	SELENE 1a SECC	11-044
7	Tláhuac	SELENE 2da SECC	11-045
7	Tláhuac	TEOZOMA	11-047
7	Tláhuac	TIERRA BLANCA	11-050
8	Tláhuac	AGRICOLA METROPOLITANA	11-001
8	Tláhuac	ATOTOLCO	11-059
8	Tláhuac	DEL MAR NORTE	11-003
8	Tláhuac	DEL MAR SUR	11-004
8	Tláhuac	LA CONCHITA I	11-056
8	Tláhuac	LA CONCHITA II	11-057
8	Tláhuac	LA DRAGA	11-014
8	Tláhuac	LA ESTACION	11-015
8	Tláhuac	LA NOPALERA	11-019
8	Tláhuac	LA TURBA	11-020
8	Tláhuac	LOS OLIVOS	11-024
8	Tláhuac	MIGUEL HIDALGO	11-025
8	Tláhuac	QUIAHUATLA	11-030
8	Tláhuac	SAN MIGUEL ZAPOTITLA	11-036
8	Tláhuac	TEMPILULI	11-061
8	Tláhuac	TIERRA Y LIBERTAD	11-051
8	Tláhuac	UNIDADES HABITACIONALES DE SANTA ANA PONIENTE I	11-055
8	Tláhuac	UNIDADES HABITACIONALES DE SANTA ANA PONIENTE II	11-058
8	Tláhuac	VILLA CENTROAMERICANA (U HAB)	11-052
8	Tláhuac	VILLAS DE LOS TRABAJADORES (GDF) (U HAB)	11-053
9	Cuauhtémoc	BUENAVISTA I	15-035
9	Cuauhtémoc	CENTRO II	15-038
9	Cuauhtémoc	FELIPE PESCADOR	15-013
9	Cuauhtémoc	GUERRERO IV	15-053
9	Cuauhtémoc	MAZA	15-018
9	Cuauhtémoc	NONOALCO-TLATELOLCO (U HAB) II	15-060
9	Cuauhtémoc	PERALVILLO I	15-066
9	Cuauhtémoc	SANTA MARIA INSURGENTES	15-029
9	Cuauhtémoc	VALLE GOMEZ	15-033
10	Venustiano Carranza	10 DE MAYO	17-065
10	Venustiano Carranza	20 DE NOVIEMBRE (AMPL)	17-067
10	Venustiano Carranza	MICHOACANA	17-039
10	Venustiano Carranza	PINO (U HAB)	17-049
10	Venustiano Carranza	POPULAR RASTRO	17-050
10	Venustiano Carranza	PROGRESISTA	17-052

Informe final sobre el seguimiento al desempeño de las Comisiones de Participación Comunitaria de la Ciudad de México
 Anexo 1
 Distintivo por COPACO

Dirección Distrital	Demarcación territorial	Unidad territorial	Clave
10	Venustiano Carranza	SEVILLA	17-057
10	Venustiano Carranza	TRES MOSQUETEROS	17-059
10	Venustiano Carranza	VIADUCTO - BALBUENA (CONJ HAB)	17-064
11	Iztacalco	AGRICOLA ORIENTAL IV	06-043
11	Iztacalco	AGRICOLA ORIENTAL V	06-044
11	Iztacalco	AGRICOLA ORIENTAL VI	06-045
11	Iztacalco	AGRICOLA ORIENTAL VII	06-046
11	Iztacalco	AGRICOLA ORIENTAL VIII	06-047
11	Iztacalco	PANTITLAN I	06-056
11	Iztacalco	PANTITLAN II	06-057
11	Iztacalco	PANTITLAN III	06-058
11	Iztacalco	PANTITLAN V	06-060
11	Venustiano Carranza	ADOLFO LOPEZ MATEOS	17-002
11	Venustiano Carranza	AVIACION CIVIL (AMPL)	17-008
11	Venustiano Carranza	CUATRO ARBOLES	17-015
11	Venustiano Carranza	EL ARENAL 2A SECCION	17-019
11	Venustiano Carranza	EL ARENAL 3A SECCION	17-020
11	Venustiano Carranza	EL ARENAL 4A SECCION	17-021
11	Venustiano Carranza	FEDERAL	17-026
11	Venustiano Carranza	FIVIPOINT (U HAB)	17-028
11	Venustiano Carranza	IGNACIO ZARAGOZA I	17-074
11	Venustiano Carranza	PUEBLA	17-053
11	Venustiano Carranza	SANTA CRUZ AVIACION	17-056
12	Cuauhtémoc	ASTURIAS	15-002
12	Cuauhtémoc	CENTRO VIII	15-044
12	Cuauhtémoc	OBRERA II	15-063
12	Cuauhtémoc	TRANSITO	15-032
12	Cuauhtémoc	VISTA ALEGRE	15-034
13	Miguel Hidalgo	BOSQUES DE LAS LOMAS	16-019
13	Miguel Hidalgo	LOMAS DE REFORMA (LOMAS DE CHAPULTEPEC)	16-044
13	Miguel Hidalgo	LOMAS VIRREYES (LOMAS DE CHAPULTEPEC)	16-046
13	Miguel Hidalgo	MORALES SECCION ALAMEDA (POLANCO)	16-054
13	Miguel Hidalgo	OBSERVATORIO	16-058
14	Tlalpan	2 DE OCTUBRE	12-205
14	Tlalpan	BELVEDERE	12-013
14	Tlalpan	CHIMILLI	12-022
14	Tlalpan	CUILOTEPEC II	12-031
14	Tlalpan	DIAMANTE	12-033
14	Tlalpan	EL ZACATON	12-039
14	Tlalpan	LOMAS DE CUILOTEPEC	12-080
14	Tlalpan	MIGUEL HIDALGO	12-095
14	Tlalpan	PEDREGAL DE SN NICOLAS 1A SECC	12-117
14	Tlalpan	PEDREGAL DE SN NICOLAS 2A SECC	12-118
14	Tlalpan	POPULAR STA TERESA	12-127
14	Tlalpan	SN JUAN TEPEXIMILPA (AMPL)	12-152
14	Tlalpan	TORRES DE PADIERNA	12-181
14	Tlalpan	VILLA OLIMPICA LIBERADOR MIGUEL HIDALGO (U HAB)	12-195
14	Tlalpan	VISTAS DEL PEDREGAL	12-198

Informe final sobre el seguimiento al desempeño de las Comisiones de Participación Comunitaria de la Ciudad de México
 Anexo 1
 Distintivo por COPACO

Dirección Distrital	Demarcación territorial	Unidad territorial	Clave
15	Iztacalco	AGRICOLA ORIENTAL III	06-042
15	Iztacalco	AMPLIACION RAMOS MILLAN	06-002
15	Iztacalco	CAMPAMENTO 2 DE OCTUBRE I	06-048
15	Iztacalco	CARLOS ZAPATA VELA	06-004
15	Iztacalco	COYUYA (FRACC)	06-005
15	Iztacalco	CUCHILLA AGRICOLA ORIENTAL	06-006
15	Iztacalco	CUCHILLA RAMOS MILLAN	06-007
15	Iztacalco	GABRIEL RAMOS MILLAN	06-010
15	Iztacalco	GRANJAS MEXICO II	06-051
15	Iztacalco	INFONAVIT IZTACALCO (U HAB) I	06-052
15	Iztacalco	INPI PICOS	06-013
15	Iztacalco	JUVENTINO ROSAS II	06-055
15	Iztacalco	LA CRUZ	06-017
15	Iztacalco	MILITAR MARTE	06-019
15	Iztacalco	MOSCO CHINAMPA	06-020
15	Iztacalco	NUEVA STA ANITA	06-021
15	Iztacalco	PICOS IZTACALCO 1B	06-024
15	Iztacalco	PICOS IZTACALCO 2A	06-025
15	Iztacalco	RAMOS MILLAN BRAMADERO I	06-061
15	Iztacalco	RAMOS MILLAN BRAMADERO II	06-062
15	Iztacalco	REFORMA IZTACCIHUATL SUR	06-028
15	Iztacalco	SAN MIGUEL (BARR)	06-030
15	Iztacalco	SANTA CRUZ (BARR)	06-033
15	Iztacalco	SANTIAGO NORTE (BARR)	06-034
15	Iztacalco	TLACOTAL RAMOS MILLAN	06-036
15	Iztacalco	TLAZINTLA	06-037
15	Iztacalco	VIADUCTO PIEDAD	06-038
16	Tlalpan	AMSA	12-005
16	Tlalpan	ARBOLEDAS DEL SUR	12-007
16	Tlalpan	ARENAL GUADALUPE TLALPAN	12-008
16	Tlalpan	ARENAL PUERTA TEPEPAN	12-009
16	Tlalpan	CALVARIO CAMISetas	12-017
16	Tlalpan	CLUB DE GOLF MEXICO-SAN BUENAVENTURA	12-023
16	Tlalpan	COAPA 2A SECCION-RAMOS MILLAN	12-024
16	Tlalpan	CONJUNTO URBANO CUEMANCO (U HAB)	12-027
16	Tlalpan	EJIDOS DE SAN PEDRO MARTIR I (NORTE)	12-035
16	Tlalpan	EJIDOS DE SAN PEDRO MARTIR II (SUR)	12-219
16	Tlalpan	FOVISSSTE SAN PEDRO MARTIR (U HAB)	12-045
16	Tlalpan	GRANJAS COAPA	12-050
16	Tlalpan	HACIENDA SAN JUAN-RINCON DE SAN JUAN-CHIMALI	12-053
16	Tlalpan	IGNACIO CHAVEZ (U HAB)	12-059
16	Tlalpan	ISSSFAM No. 1 (U HAB)-VILLA TLALPAN	12-062
16	Tlalpan	JARDINES COAPA-BELISARIO DOMINGUEZ	12-064
16	Tlalpan	LA MAGUEYERA	12-216
16	Tlalpan	MIRADOR 1A SECC	12-096
16	Tlalpan	NARCISO MENDOZA VILLA COAPA SUPERMANZANA 8 (U HAB)	12-217
16	Tlalpan	NARCISO MENDOZA-VILLA COAPA SUPER MANZANA 1 (U HAB)	12-103
16	Tlalpan	NARCISO MENDOZA-VILLA COAPA SUPER MANZANA 2 (U HAB)	12-104

Informe final sobre el seguimiento al desempeño de las Comisiones de Participación Comunitaria de la Ciudad de México
 Anexo 1
 Distintivo por COPACO

Dirección Distrital	Demarcación territorial	Unidad territorial	Clave
16	Tlalpan	NARCISO MENDOZA-VILLA COAPA SUPER MANZANA 6 (U HAB)	12-106
16	Tlalpan	NUEVA ORIENTAL COAPA-EX HACIENDA COAPA	12-109
16	Tlalpan	NUEVO RENACIMIENTO DE AXALCO	12-110
16	Tlalpan	ORIENTE (AMPL)	12-112
16	Tlalpan	PEDREGAL DE LAS AGUILAS	12-116
16	Tlalpan	PLAN DE AYALA	12-125
16	Tlalpan	PRADO COAPA 2A SECCION	12-130
16	Tlalpan	PRADO COAPA 3A SECCION-POTRERO ACOXPA	12-131
16	Tlalpan	PROGRESO TLALPAN	12-132
16	Tlalpan	REAL DEL SUR-VILLAS DEL SUR-RESIDENCIAL ACOXPA	12-137
16	Tlalpan	RINCONADA (U HAB)	12-143
16	Tlalpan	SAN BARTOLO EL CHICO	12-148
16	Tlalpan	SAN LORENZO HUIPULCO	12-153
16	Tlalpan	SANTA URSULA XITLA	12-161
16	Tlalpan	TECORRAL	12-167
16	Tlalpan	UNIDADES HABITACIONALES DE TENORIOS	12-044
16	Tlalpan	VALLE ESCONDIDO	12-184
16	Tlalpan	VILLA DEL PUENTE FOVISSSTE (U HAB)	12-193
16	Tlalpan	VILLA LAZARO CARDENAS	12-194
16	Tlalpan	VIVEROS DE COACTETLAN	12-199
16	Tlalpan	ZACATIENDA	12-202
16	Tlalpan	ZAPOTE-LUIS DONALDO COLOSIO (U HABS)	12-204
17	Benito Juárez	CENTRO URBANO PRESIDENTE ALEMAN (U HAB)	14-008
17	Benito Juárez	DEL VALLE III	14-055
17	Benito Juárez	DEL VALLE IV	14-056
17	Benito Juárez	DEL VALLE VII	14-059
17	Benito Juárez	INSURGENTES SAN BORJA	14-018
17	Benito Juárez	NAPOLES (AMPL)	14-006
17	Benito Juárez	NARVARTE II	14-061
17	Benito Juárez	NARVARTE V	14-064
17	Benito Juárez	NIÑOS HEROES DE CHAPULTEPEC	14-031
17	Benito Juárez	SAN JOSE INSURGENTES	14-041
17	Benito Juárez	SAN PEDRO DE LOS PINOS	14-043
17	Benito Juárez	TLACOQUEMECATL DEL VALLE	14-046
18	Álvaro Obregón	1RA VICTORIA	10-242
18	Álvaro Obregón	2DA EL PIRUL (AMPL)	10-245
18	Álvaro Obregón	ACUEDUCTO	10-002
18	Álvaro Obregón	ARTURO MARTINEZ	10-018
18	Álvaro Obregón	BARRIO NORTE	10-026
18	Álvaro Obregón	BEJERO	10-028
18	Álvaro Obregón	BELEN DE LAS FLORES	10-029
18	Álvaro Obregón	BELLA VISTA	10-031
18	Álvaro Obregón	CALZADA JALALPA	10-034
18	Álvaro Obregón	CAMPO DE TIRO LOS GAMITOS	10-035
18	Álvaro Obregón	COVE	10-049
18	Álvaro Obregón	CRISTO REY	10-050
18	Álvaro Obregón	DESARROLLO URBANO	10-052
18	Álvaro Obregón	EL BOSQUE	10-056

Informe final sobre el seguimiento al desempeño de las Comisiones de Participación Comunitaria de la Ciudad de México
 Anexo 1
 Distintivo por COPACO

Dirección Distrital	Demarcación territorial	Unidad territorial	Clave
18	Álvaro Obregón	EL BOSQUE 2DA SECCION (AMPL)	10-057
18	Álvaro Obregón	EL BOSQUE SECCION TORRES	10-058
18	Álvaro Obregón	EL CAPULIN (AMPL)	10-060
18	Álvaro Obregón	EL PARAISO	10-063
18	Álvaro Obregón	EL POCITO	10-066
18	Álvaro Obregón	ESTADO DE HIDALGO	10-071
18	Álvaro Obregón	GARCIMARRERO NORTE	10-077
18	Álvaro Obregón	GOLONDRINAS	10-079
18	Álvaro Obregón	GOLONDRINAS 1RA SECCION	10-080
18	Álvaro Obregón	GOLONDRINAS 2DA SECCION	10-081
18	Álvaro Obregón	GRAL A ROSALES	10-082
18	Álvaro Obregón	ISIDRO FABELA	10-087
18	Álvaro Obregón	JALALPA	10-088
18	Álvaro Obregón	JALALPA (AMPL)	10-014
18	Álvaro Obregón	JOSE MARIA PINO SUAREZ	10-092
18	Álvaro Obregón	LA CEBADA (AMPL)	10-098
18	Álvaro Obregón	LA CONCHITA	10-100
18	Álvaro Obregón	LA JOYA	10-103
18	Álvaro Obregón	LA MEXICANA	10-106
18	Álvaro Obregón	LA MEXICANA (AMPL)	10-013
18	Álvaro Obregón	LA PALMITA	10-109
18	Álvaro Obregón	LADERA GRANDE O LA CEBADITA	10-113
18	Álvaro Obregón	LAS CUEVITAS	10-118
18	Álvaro Obregón	LIBERACION PROLETARIA	10-120
18	Álvaro Obregón	LIBERALES DE 1857	10-121
18	Álvaro Obregón	LOMAS DE CAPULA	10-127
18	Álvaro Obregón	LOMAS DE SANTO DOMINGO	10-141
18	Álvaro Obregón	LOMAS DE SANTO DOMINGO (AMPL)	10-142
18	Álvaro Obregón	LOS GAMITOS	10-147
18	Álvaro Obregón	MARGARITA M DE JUAREZ	10-148
18	Álvaro Obregón	MARTIRES DE TACUBAYA	10-150
18	Álvaro Obregón	OCHO DE AGOSTO	10-161
18	Álvaro Obregón	OLIVAR DEL CONDE 2DA SECCION II	10-255
18	Álvaro Obregón	PILOTO (ADOLFO LOPEZ MATEOS)	10-171
18	Álvaro Obregón	PUEBLO NUEVO	10-183
18	Álvaro Obregón	REACOMODO EL CUERNITO	10-187
18	Álvaro Obregón	REAL DEL MONTE	10-189
18	Álvaro Obregón	RESIDENCIAL LOS PINOS (U HAB)	10-259
18	Álvaro Obregón	SANTA FE (U HAB)	10-199
18	Álvaro Obregón	TECOLALCO	10-208
18	Álvaro Obregón	TEJOCOTE	10-209
18	Álvaro Obregón	TLAPECHICO	10-224
18	Álvaro Obregón	TORRES SAN ANTONIO (U HAB)	10-229
18	Álvaro Obregón	VILLA SOLIDARIDAD	10-237
18	Álvaro Obregón	ZENON DELGADO	10-239
19	Tlalpan	AHUACATITLA	12-001
19	Tlalpan	ATOCPA SUR	12-010
19	Tlalpan	AYOCATITLA, ASUNCION	12-011

Informe final sobre el seguimiento al desempeño de las Comisiones de Participación Comunitaria de la Ciudad de México
 Anexo 1
 Distintivo por COPACO

Dirección Distrital	Demarcación territorial	Unidad territorial	Clave
19	Tlalpan	EL ARENAL	12-036
19	Tlalpan	JARDINES DE SAN JUAN	12-065
19	Tlalpan	MIRADOR DEL VALLE	12-099
19	Tlalpan	OCOTLA - OCOTLA CHICO	12-111
19	Tlalpan	PARAJE 38	12-113
19	Tlalpan	SAN MIGUEL TEHUISCO-LOS ANGELES-AYOMETITLA	12-156
19	Tlalpan	TEZONTITLA	12-173
19	Tlalpan	TEZONTITLA - EL CALVARIO (AMPL)	12-174
19	Tlalpan	VERANO	12-186
19	Tlalpan	XAXALIPAC	12-201
19	Xochimilco	ALTOS TEPETLICA	13-001
19	Xochimilco	CANAL 11 (U HAB)	13-078
19	Xochimilco	GUADALUPE	13-013
19	Xochimilco	LA CAÑADA	13-018
19	Xochimilco	LA NORIA TEPEPAN	13-023
19	Xochimilco	NATIVITAS (U HAB)	13-029
19	Xochimilco	RINCONADA DEL SUR (U HAB)	13-034
19	Xochimilco	SAN JOSE ZACATEPEC	13-046
19	Xochimilco	SANTA CRUZ CHAVARRIETA	13-061
19	Xochimilco	SANTA INES	13-063
19	Xochimilco	TESMIC (RDCIAL)	13-070
19	Xochimilco	TLAXOPAN	13-072
19	Xochimilco	VILLA XOCHIMILCO (U HAB)	13-083
20	Álvaro Obregón	19 DE MAYO	10-241
20	Álvaro Obregón	26 DE JULIO	10-244
20	Álvaro Obregón	ARTURO GAMIZ	10-017
20	Álvaro Obregón	ATLAMAXAC	10-020
20	Álvaro Obregón	EL BATAN	10-055
20	Álvaro Obregón	GRAL C A MADRAZO	10-083
20	Álvaro Obregón	LA LOMA	10-104
20	Álvaro Obregón	LOMAS DE CHAMONTOYA	10-130
20	Álvaro Obregón	LOMAS DE LOS CEDROS	10-135
20	Álvaro Obregón	LOMAS DE SANTA FE II	10-248
20	Álvaro Obregón	MIGUEL GAONA ARMENTA	10-153
20	Álvaro Obregón	PARAJE EL CABALLITO	10-168
20	Álvaro Obregón	SAN BARTOLO AMEYALCO (PBLO)	10-194
20	Álvaro Obregón	SANTA LUCIA	10-200
20	Álvaro Obregón	SANTA LUCIA REACOMODO	10-201
20	Álvaro Obregón	SANTA ROSA XOCHIAC (PBLO)	10-204
20	Álvaro Obregón	TEPOPOTLA	10-212
20	Álvaro Obregón	TETLALPAN	10-215
20	Álvaro Obregón	TLACOYAQUE (AMPL)	10-220
20	Álvaro Obregón	TLACOYAQUE (BARR)	10-221
20	Álvaro Obregón	VILLA VERDUN	10-238
20	Cuajimalpa de Morelos	ABDIAS GARCIA SOTO	04-001
20	Cuajimalpa de Morelos	ADOLFO LOPEZ MATEOS	04-002
20	Cuajimalpa de Morelos	AGUA BENDITA	04-003
20	Cuajimalpa de Morelos	AHUATENCO	04-004

Informe final sobre el seguimiento al desempeño de las Comisiones de Participación Comunitaria de la Ciudad de México
 Anexo 1
 Distintivo por COPACO

Dirección Distrital	Demarcación territorial	Unidad territorial	Clave
20	Cuajimalpa de Morelos	AMADO NERVO	04-005
20	Cuajimalpa de Morelos	CORREDOR SANTA FE	04-012
20	Cuajimalpa de Morelos	CRUZ BLANCA	04-011
20	Cuajimalpa de Morelos	EBANO (U HAB)	04-014
20	Cuajimalpa de Morelos	EL TIANGUILLO	04-018
20	Cuajimalpa de Morelos	JARDINES DE LA PALMA (HUIZACHITO)	04-021
20	Cuajimalpa de Morelos	JESUS DEL MONTE	04-022
20	Cuajimalpa de Morelos	LA RETAMA	04-042
20	Cuajimalpa de Morelos	LOMAS DE MEMETLA	04-031
20	Cuajimalpa de Morelos	LOMAS DEL CHAMIZAL	04-033
20	Cuajimalpa de Morelos	MANZANASTITLA	04-034
20	Cuajimalpa de Morelos	NAVIDAD (GRANJAS DE NAVIDAD)	04-036
20	Cuajimalpa de Morelos	PALO ALTO (GRANJAS)	04-038
20	Cuajimalpa de Morelos	SAN JOSE DE LOS CEDROS I	04-058
20	Cuajimalpa de Morelos	SAN JOSE DE LOS CEDROS II	04-059
20	Cuajimalpa de Morelos	TEPETONGO	04-050
20	Cuajimalpa de Morelos	XALPA	04-051
21	Iztapalapa	ALBARRADAS (U HAB)	07-002
21	Iztapalapa	CABEZA DE JUAREZ II (U HAB)	07-018
21	Iztapalapa	CHINAMPAC DE JUAREZ III	07-320
21	Iztapalapa	COLONIAL IZTAPALAPA (FRACC)	07-031
21	Iztapalapa	CONSTITUCION DE 1917 I	07-266
21	Iztapalapa	CONSTITUCION DE 1917 II	07-267
21	Iztapalapa	CUITLAHUAC (U HAB)	07-036
21	Iztapalapa	EJTO CONSTITUCIONALISTA II (U HAB)	07-045
21	Iztapalapa	FRANCISCO VILLA	07-076
21	Iztapalapa	IGNACIO ZARAGOZA (U HAB)	07-094
21	Iztapalapa	JACARANDAS	07-097
21	Iztapalapa	LAS AMERICAS (U HAB)	07-117
21	Iztapalapa	LEYES DE REFORMA 1A SECCION	07-119
21	Iztapalapa	M MAZA DE JUAREZ (U HAB)	07-136
21	Iztapalapa	PURISIMA I	07-168
21	Iztapalapa	SIDERAL	07-221
21	Iztapalapa	VICENTE GUERRERO-SUPER MANZANA 1 (U HAB)	07-242
21	Iztapalapa	VICENTE GUERRERO-SUPER MANZANA 2 (U HAB)	07-243
21	Iztapalapa	VICENTE GUERRERO-SUPER MANZANA 6 (U HAB)	07-247
21	Iztapalapa	VICENTE GUERRERO-SUPER MANZANA 7 (U HAB)	07-248
22	Iztapalapa	ALVARO OBREGON_ (FRACC)	07-006
22	Iztapalapa	ART 4TO CONSTITUCIONAL (U HAB)	07-011
22	Iztapalapa	CONCORDIA ZARAGOZA (U HAB)	07-032
22	Iztapalapa	EJERCITO DE AGUA PRIETA	07-042
22	Iztapalapa	EJERCITO DE ORIENTE (U HAB) I	07-271
22	Iztapalapa	EJTO DE OTE II (U HAB)	07-049
22	Iztapalapa	ERMITA ZARAGOZA (U HAB) I	07-273
22	Iztapalapa	FUERTE DE LORETO - LA ANTENA (U HAB)	07-079
22	Iztapalapa	JUAN ESCUTIA III	07-313
22	Iztapalapa	LA COLMENA (U HAB)	07-105
22	Iztapalapa	LA JOYA	07-109

Informe final sobre el seguimiento al desempeño de las Comisiones de Participación Comunitaria de la Ciudad de México
 Anexo 1
 Distintivo por COPACO

Dirección Distrital	Demarcación territorial	Unidad territorial	Clave
22	Iztapalapa	PARAISO	07-152
22	Iztapalapa	PARAJE ZACATEPEC	07-155
22	Iztapalapa	SANTA MARIA AZTAHUACAN (EJ) I	07-297
22	Iztapalapa	SANTA MARTHA ACATITLA_ (PBLO)	07-217
22	Iztapalapa	SOLIDARIDAD EL SALADO (U HAB)	07-225
22	Iztapalapa	STA MA AZTAHUACAN (PBLO)	07-227
23	Álvaro Obregón	ACUILOTLA	10-003
23	Álvaro Obregón	AGUILAS 3ER PARQUE	10-005
23	Álvaro Obregón	ALFONSO XIII	10-009
23	Álvaro Obregón	ALPES (AMPL)	10-011
23	Álvaro Obregón	ARBOLEDAS POLITOCO	10-015
23	Álvaro Obregón	ARCOS DE CENTENARIO	10-016
23	Álvaro Obregón	AVE REAL (AMPL)	10-023
23	Álvaro Obregón	AXOTLA	10-024
23	Álvaro Obregón	CANUTILLO PREDIO LA PRESA	10-039
23	Álvaro Obregón	CAÑADA DEL OLIVAR (U HAB)	10-036
23	Álvaro Obregón	CHIMALISTAC	10-042
23	Álvaro Obregón	COLINAS DE TARANGO	10-043
23	Álvaro Obregón	CONCIENCIA PROLETARIA	10-045
23	Álvaro Obregón	COOPERATIVA CEHUAYO	10-046
23	Álvaro Obregón	CORPUS CURISTY AMPL XOCOMECATLA	10-048
23	Álvaro Obregón	DE TARANGO (RNCDA)	10-051
23	Álvaro Obregón	DOS RIOS	10-053
23	Álvaro Obregón	EL MIRADOR	10-062
23	Álvaro Obregón	EL RUEDO	10-068
23	Álvaro Obregón	GARCIMARRERO	10-076
23	Álvaro Obregón	GARCIMARRERO REACOMODO	10-078
23	Álvaro Obregón	HERON PROAL	10-085
23	Álvaro Obregón	HOGAR Y REDENCION	10-086
23	Álvaro Obregón	LA ANGOSTURA	10-094
23	Álvaro Obregón	LA MARTINICA	10-105
23	Álvaro Obregón	LAS AGUILAS	10-114
23	Álvaro Obregón	LLANO REDONDO	10-122
23	Álvaro Obregón	LOMAS DE CENTENARIO (U HAB)	10-129
23	Álvaro Obregón	LOMAS DE GUADALUPE	10-131
23	Álvaro Obregón	LOMAS DE LAS AGUILAS	10-133
23	Álvaro Obregón	LOMAS DE SAN ANGEL INN	10-139
23	Álvaro Obregón	LOMAS DE TARANGO	10-143
23	Álvaro Obregón	LOMAS DE TETELPAN	10-144
23	Álvaro Obregón	LOS CEDROS	10-146
23	Álvaro Obregón	MOLINO DE ROSAS (AMPL)	10-158
23	Álvaro Obregón	OCOTILLOS	10-162
23	Álvaro Obregón	OLIVAR DE LOS PADRES	10-163
23	Álvaro Obregón	PALMAS AXOTITLA	10-167
23	Álvaro Obregón	PONCIANO ARRIAGA	10-175
23	Álvaro Obregón	PRADOS LA PROVIDENCIA	10-176
23	Álvaro Obregón	PROF JOSE ARTURO LOPEZ	10-181
23	Álvaro Obregón	PROGRESO TIZAPAN	10-182

Informe final sobre el seguimiento al desempeño de las Comisiones de Participación Comunitaria de la Ciudad de México
 Anexo 1
 Distintivo por COPACO

Dirección Distrital	Demarcación territorial	Unidad territorial	Clave
23	Álvaro Obregón	PUNTE COLORADO	10-184
23	Álvaro Obregón	PUNTA DE CEHUAYO	10-186
23	Álvaro Obregón	SAN ANGEL	10-192
23	Álvaro Obregón	TEPEACA	10-210
23	Álvaro Obregón	TEPEACA (AMPL)	10-211
23	Álvaro Obregón	TETELPAN	10-213
23	Álvaro Obregón	TETELPAN (PBLO)	10-214
23	Álvaro Obregón	TLACOPAC	10-218
23	Álvaro Obregón	TLACUITLAPA 2DO REACOMODO (AMPL)	10-223
23	Álvaro Obregón	TORRES DE MIXCOAC (U HAB)	10-227
23	Álvaro Obregón	UNIDAD POPULAR TEPEACA	10-232
23	Álvaro Obregón	VALENTIN GOMEZ FARIAS	10-235
23	Álvaro Obregón	VILLA PROGRESISTA	10-236
23	Álvaro Obregón	ZOTOLITLA	10-240
24	Iztapalapa	8A DE SAN MIGUEL (AMPL)	07-256
24	Iztapalapa	ACULCO (PBLO)	07-001
24	Iztapalapa	APATLACO	07-009
24	Iztapalapa	BANJIDAL	07-012
24	Iztapalapa	CACAMA	07-020
24	Iztapalapa	CUCHILLAS DEL MORAL (U HAB)	07-035
24	Iztapalapa	DR ALFONSO ORTIZ TIRADO	07-041
24	Iztapalapa	EL MOLINO_	07-055
24	Iztapalapa	EL PRADO	07-056
24	Iztapalapa	EL RETOÑO	07-057
24	Iztapalapa	EL SANTUARIO	07-060
24	Iztapalapa	EL TRIUNFO	07-064
24	Iztapalapa	EL TRIUNFO (AMPL)	07-065
24	Iztapalapa	ESCUADRON 201	07-071
24	Iztapalapa	GAMA GAVILAN (U HAB)	07-080
24	Iztapalapa	GRANJAS SAN ANTONIO	07-086
24	Iztapalapa	GUADALUPE DEL MORAL	07-088
24	Iztapalapa	JARDINES DE CHURUBUSCO	07-098
24	Iztapalapa	JUSTO SIERRA	07-103
24	Iztapalapa	LA ASUNCION (BARR)	07-104
24	Iztapalapa	LA NUEVA ROSITA	07-112
24	Iztapalapa	LEYES DE REFORMA 3A SECCION I	07-279
24	Iztapalapa	LEYES DE REFORMA 3A SECCION II	07-280
24	Iztapalapa	LOS PICOS VI B	07-133
24	Iztapalapa	MAGDALENA ATLAZOLPA (PBLO)	07-137
24	Iztapalapa	MODELO (U)	07-145
24	Iztapalapa	NORMA ISSSTE (U HAB)	07-149
24	Iztapalapa	PRIVADA GAVILAN (U HAB)	07-163
24	Iztapalapa	PURISIMA ATLAZOLPA	07-167
24	Iztapalapa	REAL DEL MORAL (FRACC)	07-169
24	Iztapalapa	SAN ANDRES TETEPILCO (PBLO)	07-175
24	Iztapalapa	SAN IGNACIO (BARR)	07-180
24	Iztapalapa	SAN JOSE (BARR)	07-181
24	Iztapalapa	SAN JOSE ACULCO	07-182

Informe final sobre el seguimiento al desempeño de las Comisiones de Participación Comunitaria de la Ciudad de México
 Anexo 1
 Distintivo por COPACO

Dirección Distrital	Demarcación territorial	Unidad territorial	Clave
24	Iztapalapa	SAN JUANICO NEXTIPAC (PBLO)	07-188
24	Iztapalapa	SAN LUCAS (BARR)	07-195
24	Iztapalapa	SAN MIGUEL (BARR)	07-196
24	Iztapalapa	SAN PABLO (BARR)	07-200
24	Iztapalapa	SAN PEDRO (BARR)	07-202
24	Iztapalapa	SANTA BARBARA (BARR) I	07-205
24	Iztapalapa	SANTA BARBARA (BARR) II	07-316
24	Iztapalapa	SECTOR POPULAR	07-220
24	Iztapalapa	SINATEL	07-223
24	Iztapalapa	XOPA (U HAB)	07-250
24	Iztapalapa	ZACAHUITZCO	07-251
25	Xochimilco	AZTLAN (U HAB)	13-077
25	Xochimilco	CALTONGO (BARR)	13-007
25	Xochimilco	CRISTO REY	13-009
25	Xochimilco	EL CARMEN	13-011
25	Xochimilco	EL ROSARIO (BARR)	13-012
25	Xochimilco	INFONAVIT PROLONGACION DIVISION DEL NORTE (U HAB)	13-080
25	Xochimilco	JOYA DE VARGAS	13-016
25	Xochimilco	LA ASUNCION (BARR)	13-017
25	Xochimilco	LA CEBADA	13-019
25	Xochimilco	LA CONCEPCION TLACOAPA (BARR)	13-020
25	Xochimilco	LA GUADALUPITA (BARR)	13-022
25	Xochimilco	LA SANTISIMA (BARR)	13-024
25	Xochimilco	LAS PERITAS	13-044
25	Xochimilco	LOS CERRILLOS I	13-025
25	Xochimilco	LOS CERRILLOS III	13-027
25	Xochimilco	PASEOS DEL SUR	13-032
25	Xochimilco	POTRERO DE SAN BERNARDINO	13-033
25	Xochimilco	SAN ANTONIO (BARR)	13-036
25	Xochimilco	SAN BARTOLO EL CHICO	13-037
25	Xochimilco	SAN CRISTOBAL (BARR)	13-038
25	Xochimilco	SAN ESTEBAN (BARR)	13-040
25	Xochimilco	SAN FRANCISCO CHIQUIMOLA	13-041
25	Xochimilco	SAN JOSE OBRERO	13-045
25	Xochimilco	SAN JUAN TEPEPAN	13-048
25	Xochimilco	SAN LORENZO LA CEBADA I	13-075
25	Xochimilco	SAN LORENZO LA CEBADA II	13-076
25	Xochimilco	SAN MARCOS (AMPL)	13-054
25	Xochimilco	SAN MARCOS (BARR)	13-055
25	Xochimilco	SAN PEDRO (BARR)	13-057
25	Xochimilco	SANTA CRUCITA (BARR)	13-059
25	Xochimilco	TECACALANCO	13-068
25	Xochimilco	TIERRA NUEVA	13-071
25	Xochimilco	XALTOCAN (BARR)	13-073
25	Xochimilco	XICALHUACAN	13-074
26	Benito Juárez	ALBERT	14-004
26	Benito Juárez	ERMITA	14-013
26	Benito Juárez	GENERAL PEDRO MARIA ANAYA	14-015

Informe final sobre el seguimiento al desempeño de las Comisiones de Participación Comunitaria de la Ciudad de México
 Anexo 1
 Distintivo por COPACO

Dirección Distrital	Demarcación territorial	Unidad territorial	Clave
26	Benito Juárez	INDEPENDENCIA	14-016
26	Benito Juárez	MARIA DEL CARMEN	14-022
26	Benito Juárez	NATIVITAS	14-030
26	Benito Juárez	PORTALES I	14-066
26	Benito Juárez	SAN SIMON TICUMAC	14-044
26	Benito Juárez	VERTIZ NARVARTE	14-047
26	Benito Juárez	ZACAHUITZCO	14-050
26	Coyoacán	ALTILLO (COND ALTILLO UNIVERSIDAD)	03-005
26	Coyoacán	ATLANTIDA	03-007
26	Coyoacán	CENTRO URBANO TLALPAN (U HAB)	03-018
26	Coyoacán	CHIMALISTAC	03-019
26	Coyoacán	DEL NIÑO JESUS (BARR)	03-038
26	Coyoacán	LA CANTERA (U HAB)	03-064
26	Coyoacán	LA CONCEPCION (BARR)	03-065
26	Coyoacán	MONTE DE PIEDAD	03-151
26	Coyoacán	OXTOPULCO UNIVERSIDAD	03-084
26	Coyoacán	PARQUE SAN ANDRES	03-085
26	Coyoacán	PEDREGAL DE SAN ANGEL (AMPL)	03-088
26	Coyoacán	PEDREGAL DE SAN FRANCISCO (FRACC)	03-089
26	Coyoacán	ROMERO DE TERREROS	03-098
26	Coyoacán	ROMERO DE TERREROS (COND)	03-159
26	Coyoacán	ROMERO DE TERREROS (FRACC)	03-099
27	Iztapalapa	1A AMPLIACION SANTIAGO ACAHUALTEPEC	07-254
27	Iztapalapa	CAMPESTRE POTRERO	07-021
27	Iztapalapa	EMILIANO ZAPATA (AMPL)	07-069
27	Iztapalapa	HUITZICO-LA POBLANITA	07-093
27	Iztapalapa	LOMAS DE LA ESTANCIA I	07-281
27	Iztapalapa	LOMAS DE ZARAGOZA	07-125
27	Iztapalapa	MIGUEL DE LA MADRID HURTADO	07-139
27	Iztapalapa	SAN MIGUEL TEOTONGO I	07-291
27	Iztapalapa	SAN MIGUEL TEOTONGO II	07-292
27	Iztapalapa	SAN MIGUEL TEOTONGO III	07-293
27	Iztapalapa	SAN MIGUEL TEOTONGO IV	07-294
27	Iztapalapa	SAN PABLO I, II Y V-LOMAS DEL PARAISO	07-201
27	Iztapalapa	SANTIAGO ACAHUALTEPEC (PBLO)	07-219
27	Iztapalapa	XALPA I	07-305
27	Iztapalapa	XALPA II	07-306
27	Iztapalapa	XALPA III	07-307
28	Iztapalapa	BELLAVISTA (U HAB)	07-014
28	Iztapalapa	BENITO JUAREZ	07-015
28	Iztapalapa	CASA BLANCA	07-025
28	Iztapalapa	CERRO DE LA ESTRELLA I	07-260
28	Iztapalapa	CULHUACAN (PBLO)	07-037
28	Iztapalapa	EL MANTO	07-051
28	Iztapalapa	EL MANTO-PLAN DE IGUALA	07-052
28	Iztapalapa	EL RODEO	07-058
28	Iztapalapa	EL SANTUARIO (AMPL)	07-061
28	Iztapalapa	ESTADO DE VERACRUZ	07-072

Informe final sobre el seguimiento al desempeño de las Comisiones de Participación Comunitaria de la Ciudad de México
 Anexo 1
 Distintivo por COPACO

Dirección Distrital	Demarcación territorial	Unidad territorial	Clave
28	Iztapalapa	ESTRELLA CULHUACAN	07-073
28	Iztapalapa	ESTRELLA DEL SUR	07-074
28	Iztapalapa	GRANJAS ESTRELLA I	07-083
28	Iztapalapa	LOMAS EL MANTO	07-126
28	Iztapalapa	LOMAS ESTRELLA III (U HAB)	07-127
28	Iztapalapa	LOMAS ESTRELLA 1A SECC (FRACC)	07-128
28	Iztapalapa	LOS CIPRESES	07-132
28	Iztapalapa	LOS REYES (PBLO)	07-135
28	Iztapalapa	MEXICALTZINGO (PBLO)	07-138
28	Iztapalapa	RICARDO FLORES MAGON (AMPL)	07-173
28	Iztapalapa	SAN ANDRES TOMATLAN (PBLO)	07-176
28	Iztapalapa	SAN ANTONIO CULHUACAN (BARR)	07-178
28	Iztapalapa	SAN JUAN JOYA (PJE)	07-186
28	Iztapalapa	SAN LORENZO 870 (U HAB)	07-189
28	Iztapalapa	SAN NICOLAS TOLENTINO II	07-199
28	Iztapalapa	SANTA MARIA DEL MONTE	07-211
28	Iztapalapa	SANTA MARIA TOMATLAN	07-212
28	Iztapalapa	SANTA MARIA TOMATLAN (AMPL)	07-213
28	Iztapalapa	TULA (BARR)	07-234
28	Iztapalapa	VALLE DE LUCES (U HAB)	07-236
28	Iztapalapa	VALLE DE LUCES I	07-237
28	Iztapalapa	VALLE DEL SUR	07-240
28	Iztapalapa	VERACRUZANA (AMPL)	07-241
29	Iztapalapa	CARLOS HANK GONZALEZ	07-023
29	Iztapalapa	DEGOLLADO CHICO	07-039
29	Iztapalapa	DESARROLLO URBANO QUETZALCOATL II	07-269
29	Iztapalapa	DESARROLLO URBANO QUETZALCOATL III	07-270
29	Iztapalapa	LA ERA	07-106
29	Iztapalapa	LA ESTACION	07-108
29	Iztapalapa	LA MAGUEYERA	07-111
29	Iztapalapa	LA POLVORILLA	07-114
29	Iztapalapa	LAS PEÑAS II	07-314
29	Iztapalapa	LOMAS DE SANTA CRUZ MEYEHUALCO	07-124
29	Iztapalapa	MINAS POLVORILLA (U HAB)	07-140
29	Iztapalapa	PREDIO DEGOLLADO	07-161
29	Iztapalapa	PREDIO SANTA CRUZ MEYEHUALCO	07-321
29	Iztapalapa	REFORMA POLITICA II	07-288
29	Iztapalapa	SAN JOSE BUENAVISTA	07-183
29	Iztapalapa	SANTA CRUZ MEYEHUALCO (U HAB) I	07-295
29	Iztapalapa	SIERRA DEL VALLE	07-222
30	Coyoacán	ALIANZA POPULAR REVOLUCIONARIA NORTE (U HAB)	03-131
30	Coyoacán	ALIANZA POPULAR REVOLUCIONARIA ORIENTE (U HAB)	03-148
30	Coyoacán	AVANTE	03-008
30	Coyoacán	CAFETALES I (RDCIAL)	03-010
30	Coyoacán	CAFETALES II (RDCIAL)	03-011
30	Coyoacán	CARMEN SERDAN	03-017
30	Coyoacán	CTM IXA CULHUACAN (U HAB)	03-028
30	Coyoacán	CTM X CULHUACAN (U HAB)	03-034

Informe final sobre el seguimiento al desempeño de las Comisiones de Participación Comunitaria de la Ciudad de México
 Anexo 1
 Distintivo por COPACO

Dirección Distrital	Demarcación territorial	Unidad territorial	Clave
30	Coyoacán	EL CENTINELA	03-042
30	Coyoacán	EL MIRADOR	03-043
30	Coyoacán	EL PARQUE DE COYOACAN (FRACC)	03-044
30	Coyoacán	EMILIANO ZAPATA	03-048
30	Coyoacán	EMILIANO ZAPATA (U HAB)	03-049
30	Coyoacán	EX EJIDO DE CHURUBUSCO	03-150
30	Coyoacán	INFONAVIT CULHUACAN ZONA 1 (U HAB)	03-056
30	Coyoacán	INFONAVIT CULHUACAN ZONA 2 (U HAB)	03-057
30	Coyoacán	INFONAVIT CULHUACAN ZONA 3 (U HAB)	03-058
30	Coyoacán	LA MAGDALENA CULHUACAN (BARR)	03-066
30	Coyoacán	LOS CIPRESES	03-072
30	Coyoacán	LOS OLIVOS (FRACC)	03-076
30	Coyoacán	LOS OLIVOS (U HAB)	03-077
30	Coyoacán	LOS ROBLES (FRACC)	03-079
30	Coyoacán	LOS SAUCES (FRACC)	03-080
30	Coyoacán	PILOTO CULHUACAN (U HAB)	03-093
30	Coyoacán	SANTA MARTHA DEL SUR	03-108
30	Coyoacán	VILLA QUIETUD (FRACC)	03-122
30	Coyoacán	XOTEPINGO	03-125
31	Iztapalapa	CHINAMPAS DE SANTA MA TOMATLAN	07-029
31	Iztapalapa	EL ROSARIO	07-059
31	Iztapalapa	EL VERGEL TRIANGULO DE LAS AGUJAS I (U HAB)	07-067
31	Iztapalapa	EL VERGEL TRIANGULO DE LAS AGUJAS II (U HAB)	07-068
31	Iztapalapa	GUADALUPE (BARR)	07-087
31	Iztapalapa	JOSE LOPEZ PORTILLO I	07-275
31	Iztapalapa	JOSE LOPEZ PORTILLO II	07-276
31	Iztapalapa	MOYOCOYANI (U HAB)	07-147
31	Iztapalapa	PRESIDENTES DE MEXICO	07-162
31	Iztapalapa	PUENTE BLANCO	07-166
31	Iztapalapa	SAN LORENZO TEZONCO (BARR)	07-190
31	Iztapalapa	SAN LORENZO TEZONCO (PBLO)	07-191
31	Iztapalapa	SANTA CRUZ VII (U HAB)	07-209
31	Iztapalapa	USCOVI (U HAB)	07-235
32	Coyoacán	COPILO EL ALTO	03-022
32	Coyoacán	PEDREGAL DE SANTA URSULA II	03-136
32	Coyoacán	PEDREGAL DE STO DOMINGO III	03-141
32	Coyoacán	SANTA URSULA COAPA (PBLO)	03-109
33	La Magdalena Contreras	ATACAXCO	08-001
33	La Magdalena Contreras	BARRANCA SECA	08-002
33	La Magdalena Contreras	BATAN VIEJO (EL MAESTRO)	08-008
33	La Magdalena Contreras	EL ERMITAÑO	08-006
33	La Magdalena Contreras	EL OCOTAL	08-009
33	La Magdalena Contreras	EL TANQUE	08-011
33	La Magdalena Contreras	HEROES DE PADIERNA	08-013
33	La Magdalena Contreras	HUAYATLA	08-014
33	La Magdalena Contreras	INDEPENDENCIA BATAN SUR (U HAB)	08-016
33	La Magdalena Contreras	INDEPENDENCIA SAN RAMON (U HAB)	08-017
33	La Magdalena Contreras	LA CARBONERA	08-020

Informe final sobre el seguimiento al desempeño de las Comisiones de Participación Comunitaria de la Ciudad de México
 Anexo 1
 Distintivo por COPACO

Dirección Distrital	Demarcación territorial	Unidad territorial	Clave
33	La Magdalena Contreras	LA GUADALUPE	08-023
33	La Magdalena Contreras	LA MALINCHE	08-025
33	La Magdalena Contreras	LAS CALLES (BARR)	08-026
33	La Magdalena Contreras	LAS CRUCES	08-027
33	La Magdalena Contreras	LAS PALMAS	08-029
33	La Magdalena Contreras	PEDREGAL 2 (CONJ HAB)	08-034
33	La Magdalena Contreras	POTRERILLO	08-036
33	La Magdalena Contreras	POTRERILLO (AMPL)	08-037
33	La Magdalena Contreras	PUEBLO NUEVO ALTO	08-038
33	La Magdalena Contreras	PUENTE SIERRA	08-040
33	La Magdalena Contreras	SAN FRANCISCO	08-043
33	La Magdalena Contreras	SANTA TERESA	08-049
33	La Magdalena Contreras	SUBESTACION	08-050
33	La Magdalena Contreras	TIERRA COLORADA	08-051
33	La Magdalena Contreras	VISTA HERMOSA	08-053
1	Gustavo A. Madero	6 DE JUNIO	05-211
1	Gustavo A. Madero	BENITO JUAREZ (AMPL)	05-012
1	Gustavo A. Madero	CASTILLO CHICO	05-020
1	Gustavo A. Madero	CHALMA DE GUADALUPE I	05-219
1	Gustavo A. Madero	EL ARBOLILLO	05-045
1	Gustavo A. Madero	EL ARBOLILLO 1 (U HAB)	05-046
1	Gustavo A. Madero	SOLIDARIDAD NACIONAL	05-177
1	Gustavo A. Madero	VALLE DE MADERO	05-192
2	Gustavo A. Madero	GUADALUPE PROLETARIA (AMPL)	05-073
2	Gustavo A. Madero	MAXIMINO AVILA CAMACHO	05-126
2	Gustavo A. Madero	NUEVA INDUSTRIAL VALLEJO (FRACC)	05-129
2	Gustavo A. Madero	PANAMERICANA (AMPL)	05-134
2	Gustavo A. Madero	PLANETARIO LINDAVISTA	05-137
2	Gustavo A. Madero	PROGRESO NACIONAL I	05-232
2	Gustavo A. Madero	SAN JOSE DE LA ESCALERA	05-153
3	Azcapotzalco	EL ROSARIO A (U HAB)	02-023
3	Azcapotzalco	NUEVO SAN RAFAEL (BARR)	02-053
3	Azcapotzalco	PEMEX PRADOS DEL ROSARIO (U HAB)	02-058
3	Azcapotzalco	PLENITUD	02-060
3	Azcapotzalco	PROVIDENCIA	02-066
3	Azcapotzalco	SAN FRANCISCO TETECALA (PBLO)	02-077
3	Azcapotzalco	SAN MARTIN XOCHINAHUAC (PBLO)	02-081
3	Azcapotzalco	SANTA CRUZ ACAYUCAN (PBLO)	02-092
4	Gustavo A. Madero	25 DE JULIO	05-208
4	Gustavo A. Madero	CAMPESTRE ARAGON I	05-215
4	Gustavo A. Madero	MARTIN CARRERA I	05-227
4	Gustavo A. Madero	PLAZA ORIENTE (RDCIAL)	05-138
4	Gustavo A. Madero	PROVIDENCIA II	05-235
4	Gustavo A. Madero	SAN FELIPE DE JESUS IV	05-240
4	Gustavo A. Madero	SAN JUAN III (U HAB)	05-163
4	Gustavo A. Madero	SANTIAGO ATZACOALCO (PBLO)	05-174
4	Gustavo A. Madero	51 LEGISLATURA	05-210
5	Azcapotzalco	CLAVERIA	02-008

Informe final sobre el seguimiento al desempeño de las Comisiones de Participación Comunitaria de la Ciudad de México
 Anexo 1
 Distintivo por COPACO

Dirección Distrital	Demarcación territorial	Unidad territorial	Clave
5	Miguel Hidalgo	SAN LORENZO TLALTENANGO	16-074
6	Gustavo A. Madero	LA ESMERALDA III	05-254
6	Gustavo A. Madero	LA JOYA	05-102
6	Gustavo A. Madero	LA MALINCHE	05-105
6	Gustavo A. Madero	SAN JUAN DE ARAGON 1A SECCION (U HAB) I	05-241
6	Gustavo A. Madero	SAN JUAN DE ARAGON 1A SECCION (U HAB) II	05-242
7	Tláhuac	SAN JOSE	11-033
8	Tláhuac	LAS ARBOLEDAS	11-021
8	Tláhuac	SANTA CECILIA	11-041
9	Cuauhtémoc	CENTRO IV	15-040
11	Venustiano Carranza	AVIACION CIVIL	17-007
11	Venustiano Carranza	CARACOL (AMPL)	17-013
13	Miguel Hidalgo	ANAHUAC DOS LAGOS	16-006
14	Tlalpan	FRESNO	12-046
14	Tlalpan	LOMAS DE PADIERNA I	12-211
14	Tlalpan	MESA LOS HORNOS, TEXCALTENCO	12-094
15	Iztacalco	AGRICOLA ORIENTAL I	06-040
15	Iztacalco	AGRICOLA ORIENTAL II	06-041
15	Iztacalco	EX EJIDOS DE LA MAGDALENA MIXIHUCA	06-009
15	Iztacalco	LA ASUNCION (BARR)	06-016
16	Tlalpan	FLORESTA-PRADO-VERGEL COAPA	12-043
16	Tlalpan	LOS VOLCANES	12-089
17	Benito Juárez	ALAMOS I	14-051
17	Benito Juárez	CIUDAD DE LOS DEPORTES	14-009
17	Benito Juárez	DEL VALLE VI	14-058
17	Benito Juárez	INSURGENTES MIXCOAC	14-017
17	Benito Juárez	NARVARTE III	14-062
17	Benito Juárez	NOCHE BUENA	14-032
18	Álvaro Obregón	EL PIRUL	10-065
18	Álvaro Obregón	FRANCISCO VILLA	10-074
18	Álvaro Obregón	POLVORA	10-174
18	Álvaro Obregón	PRESIDENTES 2DA (AMPL)	10-179
18	Álvaro Obregón	SANTA FE	10-198
19	Tlalpan	LA GUADALUPANA	12-071
19	Tlalpan	TLALMILLE	12-176
20	Álvaro Obregón	LOMAS DE CAPULIN	10-128
20	Cuajimalpa de Morelos	EL YAQUI	04-019
21	Iztapalapa	LEYES DE REFORMA 2A SECCION	07-120
23	Álvaro Obregón	AGUILAS PILARES	10-006
23	Álvaro Obregón	FLOR DE MARIA	10-072
23	Álvaro Obregón	FLORIDA	10-073
23	Álvaro Obregón	METROPOLITANO (U HAB)	10-152
23	Álvaro Obregón	SAN ANGEL INN	10-193
23	Álvaro Obregón	TIZAMPAMPANO	10-216
24	Iztapalapa	HEROES DE CHURUBUSCO	07-091
26	Benito Juárez	LETRAN VALLE	14-021
27	Iztapalapa	2A AMPLIACION SANTIAGO ACAHUALTEPEC I	07-308
27	Iztapalapa	2A AMPLIACION SANTIAGO ACAHUALTEPEC II	07-309

Informe final sobre el seguimiento al desempeño de las Comisiones de Participación Comunitaria de la Ciudad de México
 Anexo 1
 Distintivo por COPACO

Dirección Distrital	Demarcación territorial	Unidad territorial	Clave
27	Iztapalapa	CITLALLI	07-030
27	Iztapalapa	LOMAS DE LA ESTANCIA II	07-282
28	Iztapalapa	GRANJAS ESMERALDA	07-082
28	Iztapalapa	LOMAS ESTRELLA 2A SECC II	07-286
28	Iztapalapa	LOS REYES (AMPL)	07-134
28	Iztapalapa	SAN JUAN XALPA I	07-289
28	Iztapalapa	SAN JUAN XALPA II	07-290
28	Iztapalapa	SANTA MARIA TOMATLAN (PBLO)	07-214
28	Iztapalapa	STA ISABEL INDUSTRIAL	07-226
29	Iztapalapa	BUENAVISTA II	07-259
29	Iztapalapa	DEGOLLADO	07-038
29	Iztapalapa	INSURGENTES	07-095
30	Coyoacán	CANAL NACIONAL 260 (U HAB)	03-015
30	Coyoacán	CTM IX CULHUACAN ZONA 29-30 (U HAB)	03-027
30	Coyoacán	EX EJIDO SAN FRANCISCO CULHUACAN II	03-157
30	Coyoacán	EX HACIENDA COAPA	03-051
31	Iztapalapa	NA HAL TI (U HAB)	07-148
33	La Magdalena Contreras	BARROS SIERRA	08-003
33	La Magdalena Contreras	CAZULCO (BARR)	08-004
33	La Magdalena Contreras	INDEPENDENCIA BATAN NORTE (U HAB)	08-015
33	La Magdalena Contreras	LOMAS DE SAN BERNABE	08-030
33	La Magdalena Contreras	SAN NICOLAS TOTOLAPAN	08-047
33	La Magdalena Contreras	TIERRA UNIDA	08-052
2	Gustavo A. Madero	PEMEX LINDAVISTA (U HAB)	05-136
6	Gustavo A. Madero	LA ESMERALDA II	05-253
11	Venustiano Carranza	INDUSTRIAL PUERTO AEREO (FRACC)	17-030
12	Cuauhtémoc	CUAUHTEMOC	15-009
17	Benito Juárez	NONOALCO	14-033
20	Cuajimalpa de Morelos	MEMETLA	04-035
21	Iztapalapa	CABEZA DE JUAREZ III (U HAB)	07-019
21	Iztapalapa	EJTO CONSTITUCIONALISTA	07-044
21	Iztapalapa	PROGRESISTA	07-164
21	Iztapalapa	VICENTE GUERRERO-SUPER MANZANA 3 (U HAB)	07-244
21	Iztapalapa	VICENTE GUERRERO-SUPER MANZANA 4 (U HAB)	07-245
30	Coyoacán	PRADO CHURUBUSCO	03-094
31	Iztapalapa	NUEVA GENERACION (U HAB)	07-150
12	Cuauhtémoc	CENTRO V	15-041
18	Álvaro Obregón	ESTADO DE HIDALGO (AMPL)	10-070
21	Iztapalapa	CHINAMPAC DE JUAREZ I	07-262
4	Gustavo A. Madero	JUAN GONZALEZ ROMERO	05-091
5	Azcapotzalco	COSMOPOLITA (AMPL)	02-011
5	Azcapotzalco	PATRIMONIO FAMILIAR	02-057
5	Miguel Hidalgo	UN HOGAR PARA NOSOTROS	16-082
6	Gustavo A. Madero	MARTIRES DE RIO BLANCO (AMPL)	05-125
11	Venustiano Carranza	CARACOL	17-012
11	Venustiano Carranza	IGNACIO ZARAGOZA II	17-075
11	Venustiano Carranza	VALENTIN GOMEZ FARIAS	17-060
12	Cuauhtémoc	DOCTORES I	15-045

Informe final sobre el seguimiento al desempeño de las Comisiones de Participación Comunitaria de la Ciudad de México
 Anexo 1
 Distintivo por COPACO

Dirección Distrital	Demarcación territorial	Unidad territorial	Clave
12	Cuauhtémoc	DOCTORES II	15-046
12	Cuauhtémoc	DOCTORES V	15-049
12	Cuauhtémoc	OBRERA I	15-062
12	Cuauhtémoc	PAULINO NAVARRO	15-022
12	Cuauhtémoc	ROMA NORTE II	15-069
12	Cuauhtémoc	HIPODROMO I	15-054
14	Tlalpan	JARDINES DEL AJUSCO	12-066
14	Tlalpan	PEDREGAL DE SN NICOLAS 4A SECC I	12-213
15	Iztacalco	CAMPAMENTO 2 DE OCTUBRE II	06-049
15	Iztacalco	LOS REYES (BARR)	06-018
16	Tlalpan	LA FAMA	12-070
18	Álvaro Obregón	EL RODEO	10-067
19	Tlalpan	XAXALCO	12-200
21	Iztapalapa	CHINAMPAC DE JUAREZ II	07-263
21	Iztapalapa	EJTO CONSTITUCIONALISTA, SUPERMANZANA III (U HAB)	07-048
21	Iztapalapa	GUELATAO DE JUAREZ I (U HAB)	07-089
21	Iztapalapa	JUAN ESCUTIA I	07-277
21	Iztapalapa	JUAN ESCUTIA II	07-278
21	Iztapalapa	LOS ANGELES	07-130
21	Iztapalapa	LOS ANGELES APANOAYA	07-131
21	Iztapalapa	TEPALCATES II	07-302
22	Iztapalapa	PEÑON VIEJO (U HAB)	07-158
23	Álvaro Obregón	BELEN DE LAS FLORES_	10-249
23	Álvaro Obregón	LA PERA XOCHINAHUAC (U HAB)	10-110
23	Álvaro Obregón	LAS AGUILAS (AMPL)	10-115
23	Álvaro Obregón	PREDIO LA ANGOSTURA	10-257
23	Álvaro Obregón	SANTA MARIA NONOALCO	10-203
31	Iztapalapa	LOMAS DE SAN LORENZO I	07-283
31	Iztapalapa	LOMAS DE SAN LORENZO II	07-284
31	Iztapalapa	LOMAS ESTRELLA 2A SECC I	07-285
31	Iztapalapa	RINCONADA EL MOLINO	07-174
12	Cuauhtémoc	TABACALERA	15-031
21	Iztapalapa	9 1/2 - FRANCISCO VILLA (EJERCITO CONSTITUCIONALISTA) (CONJ HAB)	07-257
21	Iztapalapa	EJTO CONSTITUCIONALISTA, SUPERMANZANA II (U HAB)	07-047
21	Iztapalapa	VICENTE GUERRERO-SUPER MANZANA 5 (U HAB)	07-246
31	Iztapalapa	CARMEN SERDAN (U HAB)	07-024
31	Iztapalapa	CONSEJO AGRARISTA MEXICANO I	07-264
4	Gustavo A. Madero	CONSTITUCION DE LA REPUBLICA	05-029
4	Gustavo A. Madero	MARTIN CARRERA II	05-228
4	Gustavo A. Madero	TRIUNFO DE LA REPUBLICA	05-190
9	Cuauhtémoc	SAN SIMON TOLNAHUAC	15-027
12	Cuauhtémoc	CENTRO VI	15-042
12	Cuauhtémoc	HIPODROMO CONDESA	15-016
14	Tlalpan	BARRIO LA LONJA	12-069
14	Tlalpan	CUCHILLA DE PADIERNA	12-030
14	Tlalpan	HEROES DE PADIERNA I	12-209
14	Tlalpan	HEROES DE PADIERNA II	12-210
14	Tlalpan	JARDINES EN LA MONTAÑA	12-067

Informe final sobre el seguimiento al desempeño de las Comisiones de Participación Comunitaria de la Ciudad de México
 Anexo 1
 Distintivo por COPACO

Dirección Distrital	Demarcación territorial	Unidad territorial	Clave
14	Tlalpan	LOMAS ALTAS DE PADIERNA SUR	12-079
14	Tlalpan	LOMAS DEL PEDREGAL	12-085
14	Tlalpan	LOMAS HIDALGO	12-086
14	Tlalpan	LOS ENCINOS	12-087
14	Tlalpan	TEPETONGO	12-171
20	Cuajimalpa de Morelos	1o DE MAYO	04-054
20	Cuajimalpa de Morelos	CACALOTE	04-007
20	Cuajimalpa de Morelos	LA PILA	04-023
22	Iztapalapa	JOSE MA MORELOS Y PAVON (U HAB)	07-101
26	Benito Juárez	ACACIAS	14-001
30	Coyoacán	CTM VI CULHUACAN (U HAB)	03-030
30	Coyoacán	CTM VIII CULHUACAN (U HAB)	03-033
30	Coyoacán	EX EJIDO SAN FRANCISCO CULHUACAN I	03-040
30	Coyoacán	HACIENDAS DE COYOACAN (FRACC)	03-052
30	Coyoacán	LA VIRGEN 1170 (U HAB)	03-067
30	Coyoacán	LAS CAMPANAS	03-069
30	Coyoacán	SANTA CECILIA	03-107
30	Coyoacán	STUNAM CULHUACAN (U HAB)	03-112
4	Gustavo A. Madero	SALVADOR DIAZ MIRON	05-149
4	Gustavo A. Madero	TORRES DE QUIROGA (U HAB)	05-185
5	Azcapotzalco	TRABAJADORES DEL HIERRO	02-106
23	Álvaro Obregón	LORETO	10-145
4	Gustavo A. Madero	CTM EL RISCO (U HAB)	05-032
4	Gustavo A. Madero	EL COYOL (U HAB)	05-050
4	Gustavo A. Madero	PROVIDENCIA III	05-236
4	Gustavo A. Madero	RESIDENCIAL ZACATENCO	05-146
5	Azcapotzalco	MONTE ALTO	02-048
5	Azcapotzalco	SAN ALVARO	02-070
6	Gustavo A. Madero	EJIDOS SAN JUAN DE ARAGON 1A SECCION (U HAB)	05-043
6	Gustavo A. Madero	LA PRADERA I (U HAB)	05-109
7	Milpa Alta	VILLA MILPA ALTA (PBLO)	09-012
7	Tláhuac	FRANCISCO VILLA	11-010
12	Cuauhtémoc	ALGARIN	15-001
12	Cuauhtémoc	ASTURIAS (AMPL)	15-003
12	Cuauhtémoc	BUENOS AIRES	15-006
14	Tlalpan	CONJUNTO HABITACIONAL PEDREGAL DEL LAGO	12-218
14	Tlalpan	CULTURA MAYA	12-032
14	Tlalpan	FUENTES DEL PEDREGAL	12-049
14	Tlalpan	LOMAS DE PADIERNA II	12-212
14	Tlalpan	MIRADOR I	12-100
14	Tlalpan	MIRADOR II	12-101
14	Tlalpan	PEDREGAL DE SN NICOLAS 3A SECC	12-119
14	Tlalpan	SOLIDARIDAD	12-166
16	Tlalpan	RESIDENCIAL INSURGENTES SUR (U HAB)	12-139
20	Álvaro Obregón	PASEO DE LAS LOMAS-SAN GABRIEL	10-170
20	Álvaro Obregón	SAN GABRIEL	10-196
20	Cuajimalpa de Morelos	COLA DE PATO	04-008
20	Cuajimalpa de Morelos	LA VENTA	04-025

Dirección Distrital	Demarcación territorial	Unidad territorial	Clave
20	Cuajimalpa de Morelos	LAS LAJAS	04-026
20	Cuajimalpa de Morelos	LOMA DEL PADRE	04-030
20	Cuajimalpa de Morelos	TEXCALCO	04-027
23	Álvaro Obregón	LOMAS DE PLATEROS (U HAB) II	10-251
23	Álvaro Obregón	TORRES DE POTRERO	10-228
28	Iztapalapa	EL MIRADOR	07-053
29	Iztapalapa	SANTA MARIA AZTAHUACAN (U HAB)	07-317
30	Coyoacán	CROC CULHUACAN SECC 6 (U HAB)	03-026
30	Coyoacán	CTM IX CULHUACAN ZONA 32-33 (U HAB)	03-156
30	Coyoacán	CTM VIIA CULHUACAN (U HAB)	03-032
30	Coyoacán	ESPARTACO	03-050
30	Coyoacán	LOS GIRASOLES II	03-074
30	Coyoacán	PRESIDENTES EJIDALES SEGUNDA SECCION	03-152
4	Gustavo A. Madero	EDUARDO MOLINA II (U HAB)	05-042
4	Gustavo A. Madero	SAN FELIPE DE JESUS II	05-238
4	Gustavo A. Madero	SAN JUAN Y GUADALUPE TICOMAN (BARR)	05-164
4	Gustavo A. Madero	TORRES DE SAN JUAN (U HAB)	05-186
5	Azcapotzalco	LAS SALINAS	02-042
5	Azcapotzalco	SANTA CRUZ DE LAS SALINAS	02-093
6	Gustavo A. Madero	MALVINAS MEXICANAS	05-122
29	Iztapalapa	BUENAVISTA I	07-258
30	Coyoacán	CTM V CULHUACAN (U HAB)	03-029
4	Gustavo A. Madero	DEL OBRERO	05-039
12	Cuauhtémoc	ROMA SUR I	15-071
29	Iztapalapa	PARAJES BUENAVISTA (TETECON)	07-156
29	Iztapalapa	REFORMA POLITICA I	07-287
30	Coyoacán	HERMOSILLO	03-053



DISTINTIVO PLATA

Dirección Distrital	Demarcación territorial	Unidad territorial	Clave
4	Gustavo A. Madero	VILLA HERMOSA	05-200
12	Cuauhtémoc	CONDESA	15-008
12	Cuauhtémoc	DOCTORES III	15-047
12	Cuauhtémoc	DOCTORES IV	15-048
12	Cuauhtémoc	ESPERANZA	15-011
15	Iztacalco	SANTA ANITA	06-032
4	Gustavo A. Madero	VASCO DE QUIROGA	05-196

Introducción

Este apéndice, al Informe final sobre el seguimiento al desempeño de las Comisiones de Participación Comunitaria de la Ciudad de México, contiene una breve reseña de los principales eventos ejecutados por el Instituto Electoral de la Ciudad de México para la elección de las Comisiones de Participación Comunitaria que estarán en funciones de junio de 2023 al 31 de mayo de 2026.

Así, los eventos que se describirán en este documento son: la emisión de la Convocatoria, el registro de personas aspirantes a ser candidatas, la dictaminación de procedencia de las candidaturas, la votación para elegir a las personas integrantes de las Comisiones de Participación Comunitaria, la integración de las Comisiones de Participación Comunitaria y la instalación de los órganos.



Emisión de la Convocatoria Única para la Elección de las Comisiones de Participación Comunitaria 2023 y la Consulta de Presupuesto Participativo 2023 y 2024.

El **15 de enero de 2023**, en sesión pública, el Consejo General del Instituto Electoral de la Ciudad de México (Consejo General) aprobó por unanimidad, mediante Acuerdo IECM/ACU-CG-007/2023, la Convocatoria Única para la Elección de las Comisiones de Participación Comunitaria 2023 y la Consulta de Presupuesto Participativo 2023 y 2024 (Convocatoria).

Respecto a la Elección de las Comisiones de Participación Comunitaria, la Convocatoria definió en sus bases los requisitos, las reglas operativas e indicó los plazos para cada etapa de la elección.

Para más detalles, consultar el Acuerdo en la siguiente ruta electrónica:
<https://www.iecm.mx/www/taip/cg/acu/2023/IECM-ACU-CG-007-2023.pdf>

Registro de personas aspirantes a ser candidatas para la elección de Comisiones de Participación Comunitaria, la Convocatoria.



El periodo de registro se realizó desde el primer minuto del **6 de marzo de 2023** y hasta el último minuto del **30 de marzo de 2023**, lo anterior de acuerdo a lo definido en la Base Décima Segunda de la Convocatoria y al Acuerdo del

Consejo General del Instituto Electoral de la Ciudad de México, por el que se aprobó modificar los plazos establecidos para el registro y trámite de las solicitudes de candidaturas para la elección de las Comisiones de Participación Comunitaria 2023, previstos en las Bases Décima Segunda, Décima Tercera, Décima Cuarta, Décima Quinta y Décima Sexta de la Convocatoria ([IECM-ACU-CG-024-23](#)).

Para tal efecto, se implementó el sistema de registro y seguimiento de Candidaturas a las Comisiones de Participación Comunitaria (SIRESCA), el cual permitió a las personas interesadas registrar su intención de candidatura vía internet y en las 33 sedes distritales del Instituto Electoral.

Así, el SIRESCA cerró su funcionalidad con 21,840 registros, de los cuales 1,302 no finalizaron concluyeron la solicitud de la intención a candidatura y 511 fueron canceladas a petición de la persona interesada antes de pasar a la siguiente etapa.

De esta forma, la etapa de dictaminación de procedencia de las candidaturas se realizó con **20,027** registros.

Para más información, consultar los registros en la siguiente ruta electrónica: <https://aplicaciones.iecm.mx/siresca2023/sistema-integral>



Dictaminación para determinar la procedencia de las candidaturas que participaron en la elección de Comisiones de Participación Comunitaria.

La dictaminación de procedencia se realizó en paralelo al registro de candidaturas con cierre al **7 de abril de 2023** y fue realizada por el personal de las Direcciones Distritales del Instituto Electoral, apoyándose con el SIRESCA como herramienta para sistematizar la información, emitir la documentación y publicar los resultados.

Al cierre del proceso de dictaminación, resultaron procedentes **18,970** de los 20,027 registros, lo cual corresponde al **94.72%**.

Para más información, consultar los dictámenes en la siguiente ruta electrónica: <https://aplicaciones.iecm.mx/siresca2023/sistema-integral>

Votación para elegir a las personas candidatas que formaran parte de las Comisiones de Participación Comunitaria



Del 28 de abril al 4 de mayo de 2023, las personas ciudadanas pudieron emitir su voto vía internet y el **7 de mayo de 2023** lo realizaron de forma presencial en las mesas receptoras instaladas.

Como resultado de las votaciones, se eligieron representantes ciudadanos en **1,782** unidades territoriales quedando únicamente 5 sin elección debido a que no registró ninguna persona su intención para ser candidata.

De esta forma, la etapa de integración se realizó para **1,782** Comisiones de Participación Comunitaria.

Para más información, consultar las actas de escrutinio y cómputo en la siguiente ruta electrónica: <https://aplicaciones.iecm.mx/siresca2023/sistema-integral>



Integración de las Comisiones de Participación Comunitaria.

El proceso de integración se realizó en las sedes distritales entre el **15 y el 19 de mayo de 2023**.

Dicho procedimiento se aplicó en **1,782** Comisiones de Participación Comunitaria utilizando los Criterios del Instituto Electoral de la Ciudad de México para la integración de las Comisiones de Participación Comunitaria, aprobados por el Consejo General mediante Acuerdo [IECM-ACU-CG-030-23](#).

Para más información, consultar las constancias de asignación e integración en la siguiente ruta electrónica: <https://aplicaciones.iecm.mx/siresca2023/sistema-integral>

Instalación y toma de protesta de las Comisiones de Participación Comunitaria.



La instalación de las Comisiones de Participación Comunitaria y la toma de protesta de las personas integrantes se realizó del **1 y el 15 de junio de 2023**, considerando las instrucciones de la Circular 30 emitida por la Secretaría Ejecutiva el 25 de mayo de 2023.

Al respecto, con corte al 16 de junio de 2023 se instalaron **1,764** Comisiones de Participación Comunitaria. En la semana posterior, y después de coordinar a la mayoría de las personas integrantes, se lograron instalar **7** más, quedando únicamente **11 sin el procedimiento de instalación** debido a que no acordaban la reunión o no llegaban al evento la mayoría después de que previamente se había acordado la fecha y hora de la sesión.

A petición de las Direcciones Distritales involucradas en los 11 casos de no instalación, la Comisión Permanente de Participación Ciudadana y Capacitación, el pasado 24 de agosto de 2023, en su Octava Sesión Ordinaria, emitió el Acuerdo por el que se aprobó el *Procedimiento para atender los 11 casos no previstos presentados en la sesión de instalación de las comisiones de participación comunitaria electas en 2023*.

Dicho Acuerdo permitió desahogar, al momento, 10 de los 11 casos sin instalar representado una efectividad del **90.9%**, quedando al momento **1** Comisión de Participación Comunitaria que aún no puede comenzar sus funciones, ya que no se han logrado las condiciones para su instalación y toma de protesta.

Así, la Comisión de Participación Comunitaria que aún no se instala, con corte al 16 de octubre de 2023 es:

Dirección Distrital	Demarcación territorial	Unidad territorial	Clave
20	Cuajimalpa de Morelos	TEXCALCO	04-027

De esta forma, al momento están instaladas y en funciones **1,781** Comisiones de Participación Comunitaria de las 1,782 electas, lo cual representa el **99.94%**.

Para más información, consultar las minutas de instalación en la siguiente ruta electrónica: <https://aplicaciones.iecm.mx/sedicop2023/publica/>

Finalmente, el Instituto Electoral, a través de sus Órganos Desconcentrados, dará seguimiento a las actividades de las 1,781 Comisiones de Participación Comunitaria instaladas para realizar la evaluación con la que preparamos el primer informe de desempeño con corte al 31 de mayo de 2024, el cual se presentará a la Comisión Permanente de Participación Ciudadana y Capacitación durante la última quincena de agosto de 2024 para su envío al Consejo General, que así vez estará en condiciones de aprobar para que se remita al Congreso de la Ciudad de México y a la Jefatura de Gobierno durante el mes de octubre de 2024.

HOJA DE FIRMAS

Documento firmado por: CN= Bernardo Núñez Yedra
Certificado: 38000002B2DD9189BD374055E40000000002B2
Sello Digital: DEply12QeO1PjprboiiFrYj0dTHGzss+oa4v+ixjqY=
Fecha de Firma: 31/10/2023 10:14:41 p. m.

Documento firmado por: CN= Patricia Avendaño Durán
Certificado: 38000002FCEC747BED816BAE700000000002FC
Sello Digital: 3kRu5ahBSXSoaqX5cgCDCpdI1UdINgqEGl2HMG883co=
Fecha de Firma: 31/10/2023 10:59:07 p. m.